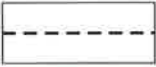







ZMĚNA Č. 2 ÚZEMNÍHO PLÁNU PASKOV

A.1 VÝKRES ZÁKLADNÍHO ČLENĚNÍ ÚZEMÍ 1 : 5 000

LEGENDA NAVRŽENÝCH ZMĚN

	HRANICE ZASTAVĚNÉHO ÚZEMÍ K 1. 6. 2019
	HRANICE ZASTAVITELNÝCH PLOCH S OZNAČENÍM
	HRANICE PLOCH PŘESTAVBY S OZNAČENÍM (OZNAČENÍ k.ú. - ČÍSLO ZMĚNY / OZNAČENÍ ZMĚNY)
	PLOCHY ZASTAVĚNÉHO ÚZEMÍ K 1. 6. 2019
	KORIDOR DOPRAVNÍ INFRASTRUKTURY DRÁŽNÍ
	RUŠENÉ JEVY

