



# ÚZEMNÍ PLÁN HUKVALDY

## ZMĚNA Č. 2

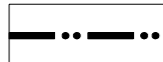

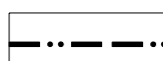


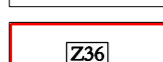


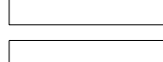

### A.2 HLAVNÍ VÝKRES

1 : 5 000



#### PLOCHY S ROZDÍLNÝM ZPŮSOBEM VYUŽITÍ

| STAV  | NÁVRH   |   |
|---|---|---|
|    |    | PLOCHY SMÍŠENÉ OBYTNÉ   |
|    |    | PLOCHY REKREACE - ODDECHOVÉ PLOCHY                                      |
|    |    | PLOCHY OBČANSKÉHO VYBAVENÍ - VEŘEJNÉ INFRASTRUKTURY                     |
|    |    | PLOCHY OBČANSKÉHO VYBAVENÍ - SPORTOVNÍCH A REKREAČNÍCH ZAŘÍZENÍ         |
|    |    | PLOCHY OBČANSKÉHO VYBAVENÍ - SPORTOVNÍCH A REKREAČNÍCH ZAŘÍZENÍ - GOLFU |
|    |    | PLOCHY VÝROBY ZEMĚDĚLSKÉ  |
|    |    | PLOCHY SMÍŠENÉ VÝROBNÍ A SKLADOVÁNÍ                                     |
|    |    | PLOCHY ZEMĚDĚLSKÉ - ZAHRADY   |
|   |   | PLOCHY MÍSTNÍCH A VEŘEJNĚ PŘÍSTUPNÝCH ÚČELOVÝCH KOMUNIKACÍ              |
|  |  | PLOCHY TECHNICKÉ INFRASTRUKTURY   |
|  |  | PLOCHY SMÍŠENÉ NEZASTAVĚNÉHO ÚZEMÍ (VZROSTLÁ ZELEŇ MIMO PLOCHY LESNÍ)   |
|  |  | PLOCHY LESNÍ  |
|  |  | PLOCHY ZEMĚDĚLSKÉ   |
|  |  | PLOCHY DOPRAVNÍ INFRASTRUKTURY SILNIČNÍ                                 |
|  |  | KORIDOR TECHNICKÉ INFRASTRUKTURY - PLYNOENERGETIKY                      |




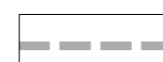
#### INFORMACE O ÚZEMÍ

| STAV  | NÁVRH   |  |
|---|---|--|
|  |  | HRANICE SPRÁVNÍHO ÚZEMÍ OBCE   |
|  |  | HRANICE ZASTAVĚNÉHO ÚZEMÍ K 1. 8. 2021                                     |
|  |  | ZASTAVITELNÉ PLOCHY S OZNAČENÍM  |
|  |  | ZASTAVITELNÉ PLOCHY S OZNAČENÍM (ČÍSLO ZMĚNY/OZNAČENÍ ZASTAVITELNÉ PLOCHY) |
|  |  | PLOCHY ZMĚN V KRAJINĚ (ČÍSLO ZMĚNY/OZNAČENÍ PLOCHY ZMĚN V KRAJINĚ)         |

#### PLOCHY ÚZEMNÍHO SYSTÉMU EKOLOGICKÉ STABILITY - ÚSES

| STAV  | NÁVRH   |                         |
|---|---|-------------------------|
|  |  | NADREGIONÁLNÍ BIOCENTRA |

#### DOPRAVNÍ INFRASTRUKTURA

| STAV  | NÁVRH   |                               |
|---|---|-------------------------------|
|  |  | PŘESTAVBA SILNICE I/48 NA D48 |
|  |  | MÍSTNÍ KOMUNIKACE             |

|  |  |             |
|--|--|-------------|
|  |  | RUŠENÍ JEVU |
|--|--|-------------|



PROJEKTOVÁ ČINNOST, URBANISMUS, ÚZEMNÍ PLÁNOVÁNÍ, EKOLOGIE, GIS

**URBANISTICKÉ STŘEDISKO OSTRAVA, s.r.o.**

Spartakovců 3, Ostrava-Poruba, 70800

tel: 596 939 530

ZODP.PROJEKTANT: ING. ARCH. VLADIMÍRA FUSKOVÁ

ZAK. ČÍSLO: U - 426

ZPRACOVATEL: ING. ARCH. V. FUSKOVÁ, ING. I. MIČKOVÁ

OBJEDNATEL: OBEC HUKVALDY

DATUM: ÚNOR 2022