















# ZMĚNA Č. 1 ÚZEMNÍHO PLÁNU HUKVALDY

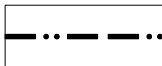







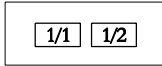

## A.4 VODNÍ HOSPODÁŘSTVÍ

MĚŘÍTKO 1 : 5000







### PLOCHY S ROZDÍLNÝM ZPŮSOBEM VYUŽITÍ

STAV	NÁVRH	
		PLOCHY SMÍŠENÉ OBYTNÉ
		PLOCHY VÝROBY ZEMĚDĚLSKÉ - CHOV RYB
		PLOCHY SMÍŠENÉ VÝROBNÍ A SKLADOVÁNÍ
		PLOCHY ZEMĚDĚLSKÉ - ZAHRADY
		PLOCHY DOPRAVNÍ INFRASTRUKTURY SILNIČNÍ
		PLOCHY MÍSTNÍCH A VEŘEJNĚ PŘÍSTUPNÝCH ÚČELOVÝCH KOMUNIKACÍ
		PLOCHY ZEMĚDĚLSKÉ












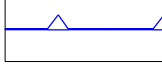

### HRANICE

STAV	NÁVRH	
		HRANICE ZASTAVĚNÉHO ÚZEMÍ OBCE K 10. 10. 2015
		ZASTAVITELNÉ PLOCHY (ČÍSLO ZMĚNY / ČÍSLO ZASTAVITELNÉ PLOCHY)
		UPRAVENÁ HRANICE ZASTAVITELNÉ PLOCHY
		PLOCHY PŘESTAVBY (ČÍSLO ZMĚNY / ČÍSLO PLOCHY PŘESTAVBY)
		AKTUALIZACE STÁVAJÍCÍHO VYUŽITÍ ÚZEMÍ

### DOPRAVNÍ INFRASTRUKTURA

STAV	NÁVRH	
		RYCHLOSTNÍ SILNICE R48
		SILNICE II. A III. TŘÍDY
		MÍSTNÍ KOMUNIKACE

### VODNÍ HOSPODÁŘSTVÍ

STAV	NÁVRH	
		GRAVITAČNÍ ŘADY PITNÉ VODY
		HRANICE TLAKOVÝCH PÁSEM
		STOKY JEDNOTNÉ KANALIZACE
		GRAVITAČNÍ STOKY SPLAŠKOVÉ KANALIZACE
		STOKY DEŠŤOVÉ KANALIZACE
		HRANICE AKTIVNÍ ZÓNY ZÁPLAVOVÉHO ÚZEMÍ
		HRANICE ZÁPLAVOVÉHO ÚZEMÍ
		RUŠENÉ JEVY