

SPOLUFINANCOVÁNO Z EVROPSKÉHO FONDU PRO REGIONÁLNÍ ROZVOJ V RÁMCI INTEGROVANÉHO OPERAČNÍHO PROGRAMU

# NÁVRH ÚZEMNÍHO PLÁNU HUKVALDY

PŘÍLOHA Č. 2 K OOP Č. 1/2011

## A.6 VEŘEJNĚ PROSPĚŠNÉ STAVBY, OPATŘENÍ, ASANACE

1 : 5 000

### HRANICE


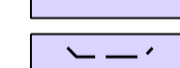


-  HRANICE SPRÁVNÍHO ÚZEMÍ OBCE
-  HRANICE KATASTRÁLNÍHO ÚZEMÍ

VEŘEJNĚ PROSPĚŠNÉ STAVBY, PRO KTERÉ LZE PRÁVA K POZEMKŮM A STAVBÁM VYVLASTNIT :




### VEŘEJNĚ PROSPĚŠNÉ STAVBY PRO ENERGETIKU:

-  **VTE 1** - **VTE 3** DISTRIBUČNÍ TRAFOSTANICE VČETNĚ PŘÍPOJEK VN - 22 kV

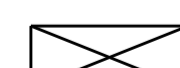
### VEŘEJNĚ PROSPĚŠNÉ STAVBY PRO DOPRAVU:

-  **D1a** R48 RYBÍ - RYCHALTICE, STAVEBNÍ ÚPRAVY, ČTYŘPRUHOVÁ SMĚROVĚ DĚLENÁ RYCHLOSTNÍ SILNICE VČETNĚ SOUVISEJÍCÍCH ÚPRAV OSTATNÍ KOMUNIKAČNÍ SÍTĚ, V ZÚR MSK OZNAČENÁ D9
-  **D1b** R48 RYCHALTICE - FRÝDEK-MÍSTEK, NOVÁ STAVBA, ČTYŘPRUHOVÁ SMĚROVĚ DĚLENÁ RYCHLOSTNÍ SILNICE VČETNĚ SOUVISEJÍCÍCH ÚPRAV OSTATNÍ KOMUNIKAČNÍ SÍTĚ, V ZÚR MSK OZNAČENÁ D9
-  **D2** STAVBA MOSTU PŘES ONDŘEJNICI NA SILNICI II/486
-  **D3** CYKLISTICKÁ STEZKA RYCHALTICE - KRNALOVICE

### VEŘEJNĚ PROSPĚŠNÁ OPATŘENÍ PRO ÚZEMNÍ SYSTÉM EKOLOGICKÉ STABILITY:

-  **N1** **NRBC** NADREGIONÁLNÍ BIOCENTRA
-  **R1** **RBK** REGIONÁLNÍ BOKORIDORY
-  **R2** **LBC** LOKÁLNÍ BIOCENTRA VLOŽENÁ DO REGIONÁLNÍHO BOKORIDORU

### ASANACE

-  **A1** - **A3** PLOCHY ASANACÍ



PROJEKTOVÁ ČINNOST, URBANISMUS, ÚZEMNÍ PLÁNOVÁNÍ, EKOLOGIE, GIS

**URBANISTICKÉ STŘEDISKO OSTRAVA, s.r.o.**

OSTRAVA s.r.o. Spartakovců 3, Ostrava-Poruba, 70800

tel: 596 939 530

ZODP.PROJEKTANT: ING. ARCH. VLADIMÍRA FUSKOVÁ	ZAK. ČÍSLO: U - 426
ZPRACOVATEL: ING. ARCH. V. FUSKOVÁ, ING. JIŘÍ ŠKVAIN, ING. I. MIČKOVÁ, ING. PETR ŠIŘINA	
OBJEDNATEL: OBEC HUKVALDY	ČISTOPIS: PROSINEC 2011