





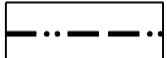




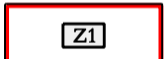


SPOLUFINANCOVÁNO Z EVROPSKÉHO FONDU PRO REGIONÁLNÍ ROZVOJ V RÁMCI INTEGROVANÉHO OPERAČNÍHO PROGRAMU

NÁVRH ÚZEMNÍHO PLÁNU HUKVALDY

PŘÍLOHA Č. 2 K OOP Č. 1/2011

A.1 ZÁKLADNÍ ČLENĚNÍ ÚZEMÍ

1 : 5 000

STAV	NÁVRH	
		HRANICE SPRÁVNÍHO ÚZEMÍ OBCE
		HRANICE KATASTRÁLNÍHO ÚZEMÍ
		HRANICE ZASTAVĚNÉHO ÚZEMÍ K 1. 2. 2011
		ZASTAVĚNÉ ÚZEMÍ K 1. 2. 2011
		HRANICE ZASTAVITELNÝCH PLOCH S OZNAČENÍM
		PODMÍNKA REALIZACE - ZPRACOVÁNÍ ÚZEMNÍ STUDIE



PROJEKTOVÁ ČINNOST, URBANISMUS, ÚZEMNÍ PLÁNOVÁNÍ, EKOLOGIE, GIS

URBANISTICKÉ STŘEDISKO OSTRAVA, s.r.o.

OSTRAVA s.r.o.

Spartakovců 3, Ostrava-Poruba, 70800

tel: 596 939 530

ZODP.PROJEKTANT: ING. ARCH. VLADIMÍRA FUSKOVÁ

ZAK. ČÍSLO: U - 426

ZPRACOVATEL: ING. ARCH. VLADIMÍRA FUSKOVÁ, ADÉLA STREJČKOVÁ

OBJEDNATEL: OBEC HUKVALDY

ČISTOPIS: PROSINEC 2011