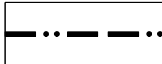















# ZMĚNA Č. 1

## ÚZEMNÍHO PLÁNU HUKVALDY

A.1 ZÁKLADNÍ ČLENĚNÍ ÚZEMÍ

MĚŘÍTKO 1 : 5000

STAV	NÁVRH	
		HRANICE ZASTAVĚNÉHO ÚZEMÍ OBCE K 10. 10. 2015
		ZASTAVĚNÉ ÚZEMÍ OBCE K 10. 10. 2015
		ZASTAVITELNÉ PLOCHY (ČÍSLO ZMĚNY / ČÍSLO ZASTAVITELNÉ PLOCHY)
		UPRAVENÁ HRANICE ZASTAVITELNÉ PLOCHY
		PLOCHY PŘESTAVBY (ČÍSLO ZMĚNY / ČÍSLO PLOCHY PŘESTAVBY)
		ZPRACOVANÉ ÚZEMNÍ STUDIE PRO PLOCHY Z38, Z40, Z43, Z50
		ZRUŠENA PODMÍNKA ZPRACOVÁNÍ ÚZEMNÍ STUDIE PRO PLOCHY Z44, Z49, Z55, Z56