



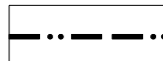




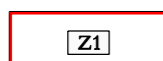

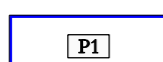


ÚZEMNÍ PLÁN HUKVALDY

PRÁVNÍ STAV PO ZMĚNĚ Č. 1

A.1 ZÁKLADNÍ ČLENĚNÍ ÚZEMÍ

1 : 5 000

STAV	NÁVRH	
		HRANICE SPRÁVNÍHO ÚZEMÍ OBCE
		HRANICE KATASTRÁLNÍHO ÚZEMÍ
		HRANICE ZASTAVĚNÉHO ÚZEMÍ K 10. 10. 2015
		ZASTAVĚNÉ ÚZEMÍ K 10. 10. 2015
		HRANICE ZASTAVITELNÝCH PLOCH S OZNAČENÍM
		HRANICE PLOCH PŘESTAVBY S OZNAČENÍM



PROJEKTOVÁ ČINNOST, URBANISMUS, ÚZEMNÍ PLÁNOVÁNÍ, EKOLOGIE, GIS

URBANISTICKÉ STŘEDISKO OSTRAVA, s.r.o.

Spartakovců 3, Ostrava-Poruba, 70800

tel: 596 939 530

ZODP.PROJEKTANT: ING. ARCH. VLADIMÍRA FUSKOVÁ

ZAK. ČÍSLO: U - 426

ZPRACOVATEL: ING. ARCH. V. FUSKOVÁ, ING. Z. VESELÁ

OBJEDNATEL: OBEC HUKVALDY

DATUM: ÚNOR 2016