









SPOLUFINANCOVÁNO Z EVROPSKÉHO FONDU PRO REGIONÁLNÍ ROZVOJ V RÁMCI INTEGROVANÉHO OPERAČNÍHO PROGRAMU

ÚZEMNÍ PLÁN TŘINEC

2. HLAVNÍ VÝKRES











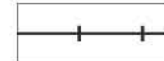



1 : 5 000

	HRANICE STÁTU
	HRANICE OKRESU
	HRANICE MĚSTA
	HRANICE KATASTRÁLNÍCH ÚZEMÍ
	HRANICE ZASTAVĚNÉHO ÚZEMÍ K 1. 8. 2010
	HRANICE ZASTAVITELNÝCH PLOCH S OZNAČENÍM DLE TEXTOVÉ ČÁSTI
	HRANICE NAVRŽENÝCH PLOCH ZELENĚ NA VEŘEJNÝCH PROSTRANSTVÍCH S OZNAČENÍM DLE TEXTOVÉ ČÁSTI
	HRANICE PLOCH PŘESTAVBY S OZNAČENÍM DLE TEXTOVÉ ČÁSTI





PLOCHY S ROZDÍLNÝM ZPŮSOBEM VYUŽITÍ

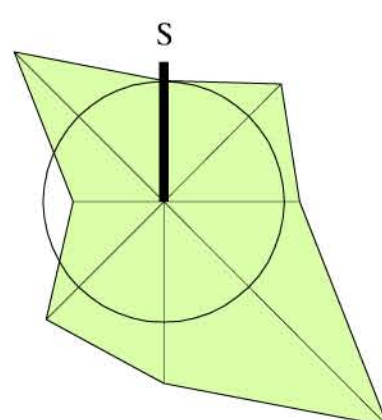
PLOCHY STABILIZOVANÉ	PLOCHY ZMĚN	
BH	BH	PLOCHY BYDLENÍ V BYTOVÝCH DOMECH
BI	BI	PLOCHY BYDLENÍ V RODINNÝCH DOMECH
	BK	PLOCHY BYDLENÍ SPECIFICKÉ
RR		PLOCHY REKREACE RODINNÉ
RZ		PLOCHY ZAHRÁDKOVÝCH OSAD
RN	RN	PLOCHY REKREACE NA PLOCHÁCH PŘÍRODNÍHO CHARAKTERU
OV	OV	PLOCHY OBČANSKÉHO VYBAVENÍ VEŘEJNÉ INFRASTRUKTURY
OK	OK	PLOCHY OBČANSKÉHO VYBAVENÍ KOMERČNÍHO TYPU
OS		PLOCHY TĚLOVÝCHOVNÝCH A SPORTOVNÍCH ZAŘÍZENÍ
OH	OH	PLOCHY HŘBITOVŮ
OX	OX	PLOCHY OBČANSKÉHO VYBAVENÍ SPECIFICKÉHO
PV	PV	PLOCHY PĚŠÍCH A VOZIDLOVÝCH KOMUNIKACÍ
ZV	ZV	PLOCHY ZELENĚ NA VEŘEJNÝCH PROSTRANSTVÍCH
SC	SC	PLOCHY SMÍŠENÉ OBYTNÉ CENTRÁLNÍ
SO	SO	PLOCHY SMÍŠENÉ OBYTNÉ VENKOVSKÉ
SR		PLOCHY SMÍŠENÉ OBYTNÉ ROZPTÝLENÉ
	DK	PLOCHY DOPRAVNÍCH KORIDORŮ
DS	DS	PLOCHY DOPRAVY SILNIČNÍ
DD		PLOCHY DOPRAVY DRÁŽNÍ
DP	DP	PLOCHY PARKOVACÍ A ODSTAVNÉ
TI	TI	PLOCHY TECHNICKÉ INFRASTRUKTURY
VZ	VZ	PLOCHY VÝROBY ZEMĚDĚLSKÉ
VT		PLOCHY VÝROBY PRŮMYSLOVÉ - TĚŽKÝ PRŮMYSL
VL	VL	PLOCHY VÝROBY PRŮMYSLOVÉ - LEHKÝ PRŮMYSL
VD	VD	PLOCHY VÝROBY DROBNÉ
SV		PLOCHY SMÍŠENÉ VÝROBNÍ
Z		PLOCHY ZEMĚDĚLSKÉ
L		PLOCHY LESŮ
LP	LP	PLOCHY LESOPARKŮ
VV	VV	PLOCHY VODNÍ A VODOHOSPODÁŘSKÉ
NS		PLOCHY SMÍŠENÉ NEZASTAVĚNÉHO ÚZEMÍ
PP		PLOCHY PŘÍRODNÍ
TS		PLOCHY PRO NAKLÁDÁNÍ S ODPADY
	TO	PLOCHY SKLÁDEK

DOPRAVNÍ INFRASTRUKTURA

STAV	NÁVRH	
		CELOSTÁTNÍ DRÁHA S OZNAČENÍM
		LANOVÁ DRÁHA
		SILNICE I., II. A III. TŘÍDY (DVOUPRUHOVÉ / ČTYŘPRUHOVÉ) S OZNAČENÍM
		VÝZNAMNĚJŠÍ MÍSTNÍ KOMUNIKACE
		VÝZNAMNĚJŠÍ MOSTY NA KOMUNIKACÍCH
		LYŽAŘSKÉ VLEKY
		RUŠENÉ JEVY

ÚZEMNÍ SYSTÉM EKOLOGICKÉ STABILITY S OZNAČENÍM DLE TEXTOVÉ ČÁSTI

	REGIONÁLNÍ BIOCENTRUM
	REGIONÁLNÍ BIKORIDOR
	LOKÁLNÍ BIOCENTRUM
	LOKÁLNÍ BIKORIDOR



PROJEKTOVÁ ČINNOST, URBANISMUS, ÚZEMNÍ PLÁNOVÁNÍ, EKOLOGIE, GIS

URBANISTICKÉ STŘEDISKO OSTRAVA, s.r.o.

OSTRAVA s.r.o. Spartakovců 3, Ostrava-Poruba, 70800

tel: 596 939 530, 596 939 531

ZODP.PROJEKTANT : ING.ARCH.HELENA SALVETOVÁ

ZAK.ČÍSLO : U - 494

ZPRACOVATEL : ING.ARCH.HELENA SALVETOVÁ

OBJEDNATEL : MĚSTO TŘINEC

DATUM : ŘÍJEN 2011