








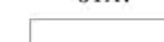










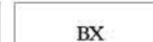





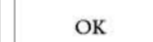

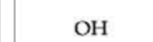

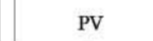

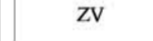





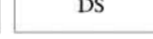

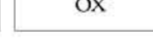

















SPOLUFINANCOVÁNO Z EVROPSKÉHO FONDU PRO REGIONÁLNÍ ROZVOJ V RÁMCI INTEGROVANÉHO OPERAČNÍHO PROGRAMU

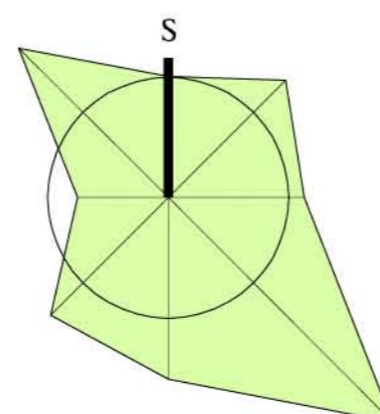
ÚZEMNÍ PLÁN TŘINEC

8. VÝKRES PŘEDPOKLÁDANÝCH ZÁBORŮ PŮDNÍHO FONDU

1 : 5 000

STAV	NÁVRH	
		HRANICE STÁTU
		HRANICE OKRESU
		HRANICE MĚSTA
		HRANICE KATASTRÁLNÍCH ÚZEMÍ
		HRANICE ZASTAVĚNÉHO ÚZEMÍ K 1. 8. 2010
		HRANICE INTRAVILÁNU K 1.9.1966
		HRANICE BPEJ
		HRANICE 50m OD OKRAJE LESA
		OHRANIČENÍ PLOCH ZÁBORU
		OHRANIČENÍ PLOCH ZÁBORU - PLOCHY PŘESTAVBY
		REGIONÁLNÍ BIOCENTRUM
		REGIONÁLNÍ BIKORIDOR
		LOKÁLNÍ BIOCENTRUM
		LOKÁLNÍ BIKORIDOR
		ORNÁ PŮDA
		ZAHRADY
		TRVALÉ TRAVNÍ POROSTY
		NEZEMĚDĚLSKÉ POZEMKY
		LESNÍ POZEMKY
		ODVODNĚNÉ POZEMKY
		7.48.11-IV KÓD BPEJ
		23 KÓD LESNÍCH POZEMKŮ
		L48 LBC OZNAČENÍ PLOCH ÚSES
		ZVN1 OMEZENÍ OBHOSPODÁŘOVÁNÍ PUPFL - VEDENÍ ZVN

STAV	NÁVRH	
		TR-ZI OZNAČENÍ ZASTAVITELNÝCH PLOCH S OZNAČENÍM DLE TEXTOVÉ ČÁSTI
		TR-ZVI OZNAČENÍ NAVRŽENÝCH PLOCH ZELENĚ NA VEŘEJNÝCH PROSTRANSTVÍCH S OZNAČENÍM DLE TEXTOVÉ ČÁSTI
		TR-PI OZNAČENÍ PLOCH PŘESTAVBY S OZNAČENÍM DLE TEXTOVÉ ČÁSTI
		BH PLOCHY BYDLENÍ V BYTOVÝCH DOMECH
		BI PLOCHY BYDLENÍ V RODINNÝCH DOMECH
		BX PLOCHY BYDLENÍ SPECIFICKÉ
		RN PLOCHY REKREACE NA PLOCHÁCH PŘÍRODNÍHO CHARAKTERU
		OV PLOCHY OBČANSKÉHO VYBAVENÍ VEŘEJNÉ INFRASTRUKTURY
		OK PLOCHY OBČANSKÉHO VYBAVENÍ KOMERČNÍHO TYPU
		OH PLOCHY HŘBITOVŮ
		PV PLOCHY PĚSÍCH A VOZIDLOVÝCH KOMUNIKACÍ
		ZV PLOCHY ZELENĚ NA VEŘEJNÝCH PROSTRANSTVÍCH
		SO PLOCHY SMÍŠENÉ OBYTNÉ VENKOVSKÉ
		DK PLOCHY DOPRAVNÍCH KORIDORŮ
		DS PLOCHY DOPRAVY SILNIČNÍ
		OX PLOCHY OBČANSKÉHO VYBAVENÍ SPECIFICKÉHO
		DP PLOCHY PARKOVACÍ A ODSTAVNÉ
		VZ PLOCHY VÝROBY ZEMĚDĚLSKÉ
		VL PLOCHY VÝROBY PRŮMYSLOVÉ - LEHKÝ PRŮMYSL
		LP PLOCHY LESOPARKŮ
		TO PLOCHY PRO NAKLÁDÁNÍ S ODPADY
		TI PLOCHY TECHNICKÉ INFRASTRUKTURY
		VV PLOCHY VODNÍ A VODOHOSPODÁŘSKÉ
		VD PLOCHY VÝROBY DROBNÉ
		SC PLOCHY OBYTNÉ SMÍŠENÉ CENTRÁLNÍ



PROJEKTOVÁ ČINNOST, URBANISMUS, ÚZEMNÍ PLÁNOVÁNÍ, EKOLOGIE, GIS

URBANISTICKÉ STŘEDISKO OSTRAVA, s.r.o.

OSTRAVA s.r.o.

Spartakovců 3, Ostrava-Poruba, 70800

tel: 596 939 530, 596 939 531

ZODP.PROJEKTANT : ING.ARCH.HELENA SALVETOVÁ

ZAK.ČÍSLO : U - 494

ZPRACOVATEL : LIBUŠE FRANČÍKOVÁ

OBJEDNATEL : MĚSTO TŘINEC

DATUM : ŘÍJEN 2011