











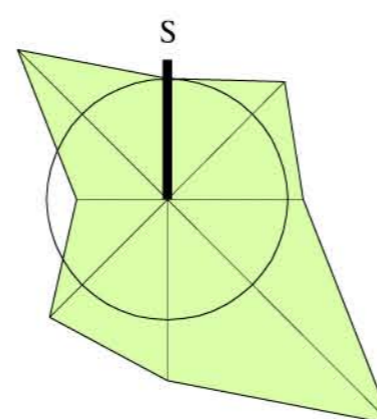
SPOLUFINANCOVÁNO Z EVROPSKÉHO FONDU PRO REGIONÁLNÍ ROZVOJ V RÁMCI INTEGROVANÉHO OPERAČNÍHO PROGRAMU

ÚZEMNÍ PLÁN TŘINEC

1. VÝKRES ZÁKLADNÍHO ČLENĚNÍ ÚZEMÍ

1 : 5 000

	HRANICE STÁTU
	HRANICE OKRESU
	HRANICE MĚSTA
	HRANICE KATASTRÁLNÍCH ÚZEMÍ
	HRANICE ZASTAVĚNÉHO ÚZEMÍ K 1. 8. 2010
	ZASTAVĚNÉ ÚZEMÍ K 1. 8. 2009
	HRANICE ZASTAVITELNÝCH PLOCH S OZNAČENÍM DLE TEXTOVÉ ČÁSTI
	HRANICE NAVRŽENÝCH PLOCH ZELENĚ NA VEŘEJNÝCH PROSTRANSTVÍCH S OZNAČENÍM DLE TEXTOVÉ ČÁSTI
	HRANICE PLOCH PŘESTAVBY S OZNAČENÍM DLE TEXTOVÉ ČÁSTI
	PLOCHY, KDE ZMĚNY PROVĚŘÍ ÚZEMNÍ STUDIE



PROJEKTOVÁ ČINNOST, URBANISMUS, ÚZEMNÍ PLÁNOVÁNÍ, EKOLOGIE, GIS

URBANISTICKÉ STŘEDISKO OSTRAVA, s.r.o.

Spartakovců 3, Ostrava-Poruba, 70800

tel: 596 939 530, 596 939 531

ZODP.PROJEKTANT : ING.ARCH.HELENA SALVETOVÁ

ZAK.ČÍSLO : U - 494

ZPRACOVATEL : ING.ARCH.HELENA SALVETOVÁ

OBJEDNATEL : MĚSTO TŘINEC

DATUM : ŘÍJEN 2011