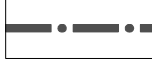



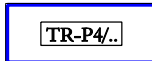
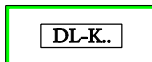



ÚZEMNÍ PLÁN TŘINEC ZMĚNA č. 4

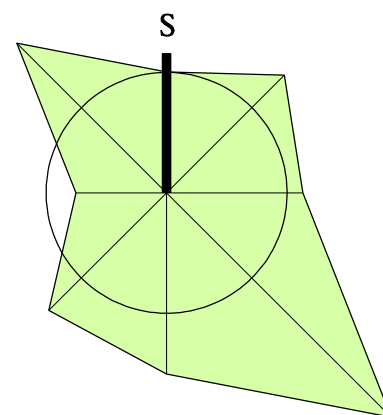
1. VÝKRES ZÁKLADNÍHO ČLENĚNÍ ÚZEMÍ

1 : 5 000

LEGENDA ZMĚNY Č. 4

	HRANICE OKRESU
	HRANICE ZASTAVĚNÉHO ÚZEMÍ K 1. 6. 2022
	ZASTAVĚNÉ ÚZEMÍ K 1. 6. 2022
	HRANICE ZASTAVITELNÝCH PLOCH S OZNAČENÍM
	HRANICE PLOCH PŘESTAVBY S OZNAČENÍM
	HRANICE PLOCH ZMĚN V KRAJINĚ S OZNAČENÍM
	RUŠENÉ JEVY

PODTISK - PLATNÝ ÚZEMNÍ PLÁN TŘINEC



PROJEKTOVÁ ČINNOST, URBANISMUS, ÚZEMNÍ PLÁNOVÁNÍ, EKOLOGIE, GIS

URBANISTICKÉ STŘEDISKO OSTRAVA, s.r.o.

Ostrava s.r.o. Spartakovců 6 014/3, Ostrava-Poruba, 70800

tel: 596 939 530, 596 939 531

ZODP.PROJEKTANT: ING.ARCH.HELENA SALVETOVÁ

ZAK.ČÍSLO: U - 494

ZPRACOVATEL: ING.ARCH.HELENA SALVETOVÁ

OBJEDNATEL: STATUTÁRNÍ MĚSTO TŘINEC

DATUM: LISTOPAD 2022