


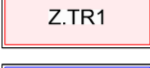
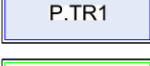




# ÚZEMNÍ PLÁN TŘINEC ZMĚNA Č. 6

## 1. VÝKRES ZÁKLADNÍHO ČLENĚNÍ ÚZEMÍ

1 : 5 000

	HRANICE ŘEŠENÉHO ÚZEMÍ
	HRANICE KATASTRÁLNÍCH ÚZEMÍ
	ZASTAVĚNÉ ÚZEMÍ K 1. 8. 2023
	Z.TR1 ZASTAVITELNÉ PLOCH
	P.TR1 PLOCHY PŘESTAVBY
	K.KO1/1 PLOCHY ZMĚN V KRAJINĚ
	US.1 PLOCHY, VE KTERÝCH JE ROZHODOVÁNÍ O ZMĚNÁCH V ÚZEMÍ PODMÍNĚNO ZPRACOVÁNÍM ÚZEMNÍ STUDIE



PROJEKTOVÁ ČINNOST, URBANISMUS, ÚZEMNÍ PLÁNOVÁNÍ, EKOLOGIE, GIS

**URBANISTICKÉ STŘEDISKO OSTRAVA, s.r.o.**

Ostrava s.r.o. Spartakovců 6014/3, Ostrava-Poruba, 70800 tel: 596 939 530, 596 939 531

ZODP.PROJEKTANT: ING.ARCH.HELENA SALVETOVÁ

ZAK. ČÍSLO: U - 494

ZPRACOVATEL: ING.ARCH.HELENA SALVETOVÁ

OBJEDNATEL: STATUTÁRNÍ MĚSTO TŘINEC

DATUM: DUBEN 2024