






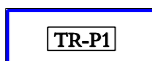
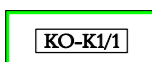



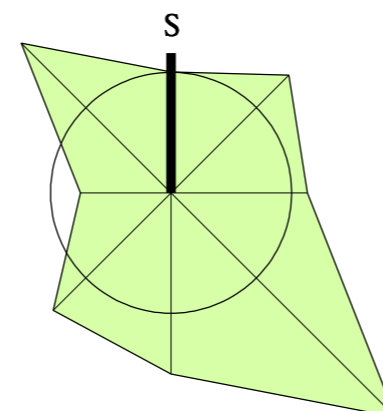
ÚZEMNÍ PLÁN TŘINEC

ÚPLNÉ ZNĚNÍ PO ZMĚNÁCH č. 1, 2, 3 a 4

1. VÝKRES ZÁKLADNÍHO ČLENĚNÍ ÚZEMÍ

1 : 5 000

	HRANICE STÁTU
	HRANICE OKRESU
	HRANICE MĚSTA
	HRANICE KATASTRÁLNÍCH ÚZEMÍ
	HRANICE ZASTAVĚNÉHO ÚZEMÍ K 1. 6. 2022
	ZASTAVĚNÉ ÚZEMÍ K 1. 6. 2022
	HRANICE ZASTAVITELNÝCH PLOCH S OZNAČENÍM
	HRANICE PLOCH PŘESTAVBY S OZNAČENÍM
	HRANICE PLOCH ZMĚN V KRAJINĚ S OZNAČENÍM
	PLOCHY, KDE ZMĚNY PROVĚŘÍ ÚZEMNÍ STUDIE



PROJEKTOVÁ ČINNOST, URBANISMUS, ÚZEMNÍ PLÁNOVÁNÍ, EKOLOGIE, GIS

URBANISTICKÉ STŘEDISKO OSTRAVA, s.r.o.

Spartakovců 6014/3, Ostrava-Poruba, 70800

tel: 596 939 530, 596 939 531

ZODP.PROJEKTANT : ING.ARCH.HELENA SALVETOVÁ

ZAK.ČÍSLO : U - 494

ZPRACOVATEL : ING.ARCH.HELENA SALVETOVÁ

OBJEDNATEL : STATUTÁRNÍ MĚSTO TŘINEC

DATUM : PROSINEC 2022