





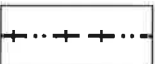













# ÚZEMNÍ PLÁN TŘINEC ZMĚNA Č. 3

## 4. VODNÍ HOSPODÁŘSTVÍ

1 : 5 000

### LEGENDA NAVRŽENÝCH ZMĚN

| STAV  | NÁVRH   |   |
|---|---|---|
|    |    | ŘAD PITNÉ VODY                            |
|    |    | KANALIZACE SPLAŠKOVÁ                      |
|  |  | KANALIZACE DEŠŤOVÁ                        |
| STAV  | NÁVRH   |   |
|  |  | HRANICE ZASTAVĚNÉHO ÚZEMÍ K 1. 4. 2018    |
|  |  | PLOCHY BYDLENÍ V BYTOVÝCH DOMECH          |
|  |  | PLOCHY BYDLENÍ V RODINNÝCH DOMECH         |
|  |  | PLOCHY PĚŠÍCH A VOZIDLOVÝCH KOMUNIKACÍ    |
|  |  | PLOCHY ZELENĚ NA VEŘEJNÝCH PROSTRANSTVÍCH |
|  |  | OSTATNÍ MÍSTNÍ KOMUNIKACE OBSLUŽNÉ        |



№ 00000000

