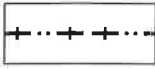




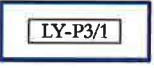




















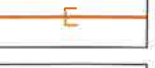
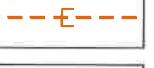






ÚZEMNÍ PLÁN TŘINEC ZMĚNA Č. 3

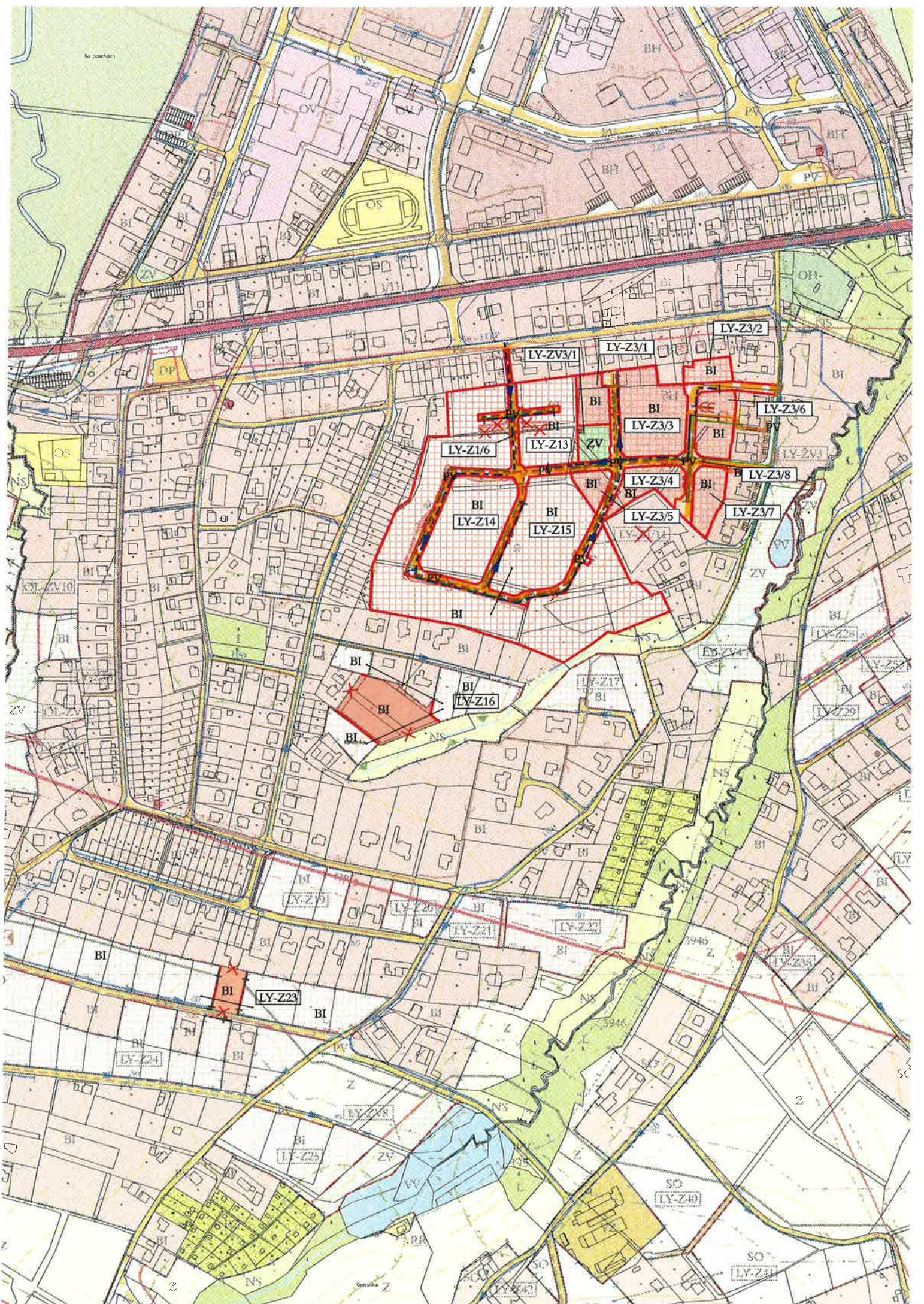
7. KOORDINAČNÍ VÝKRES

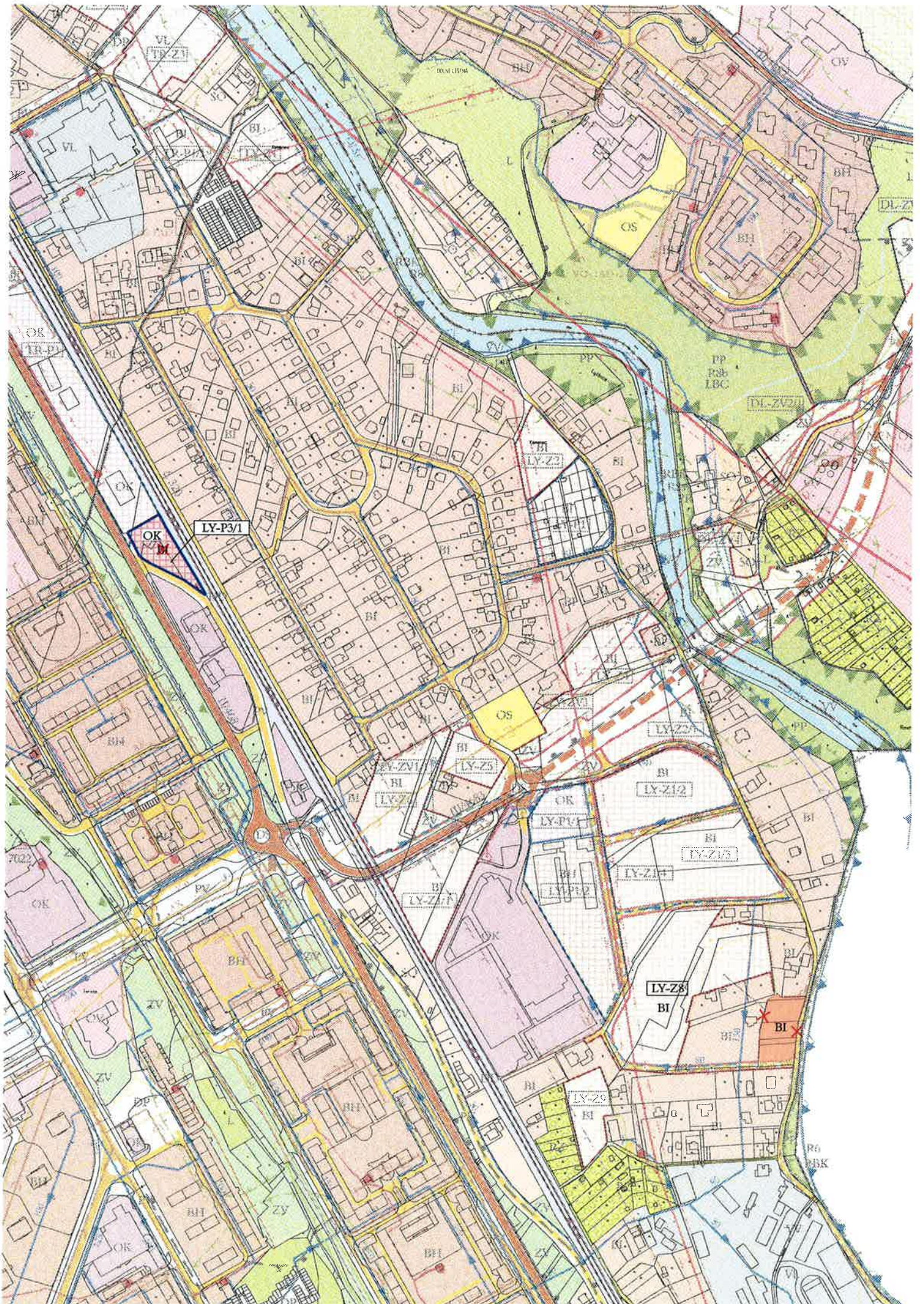
1 : 5 000

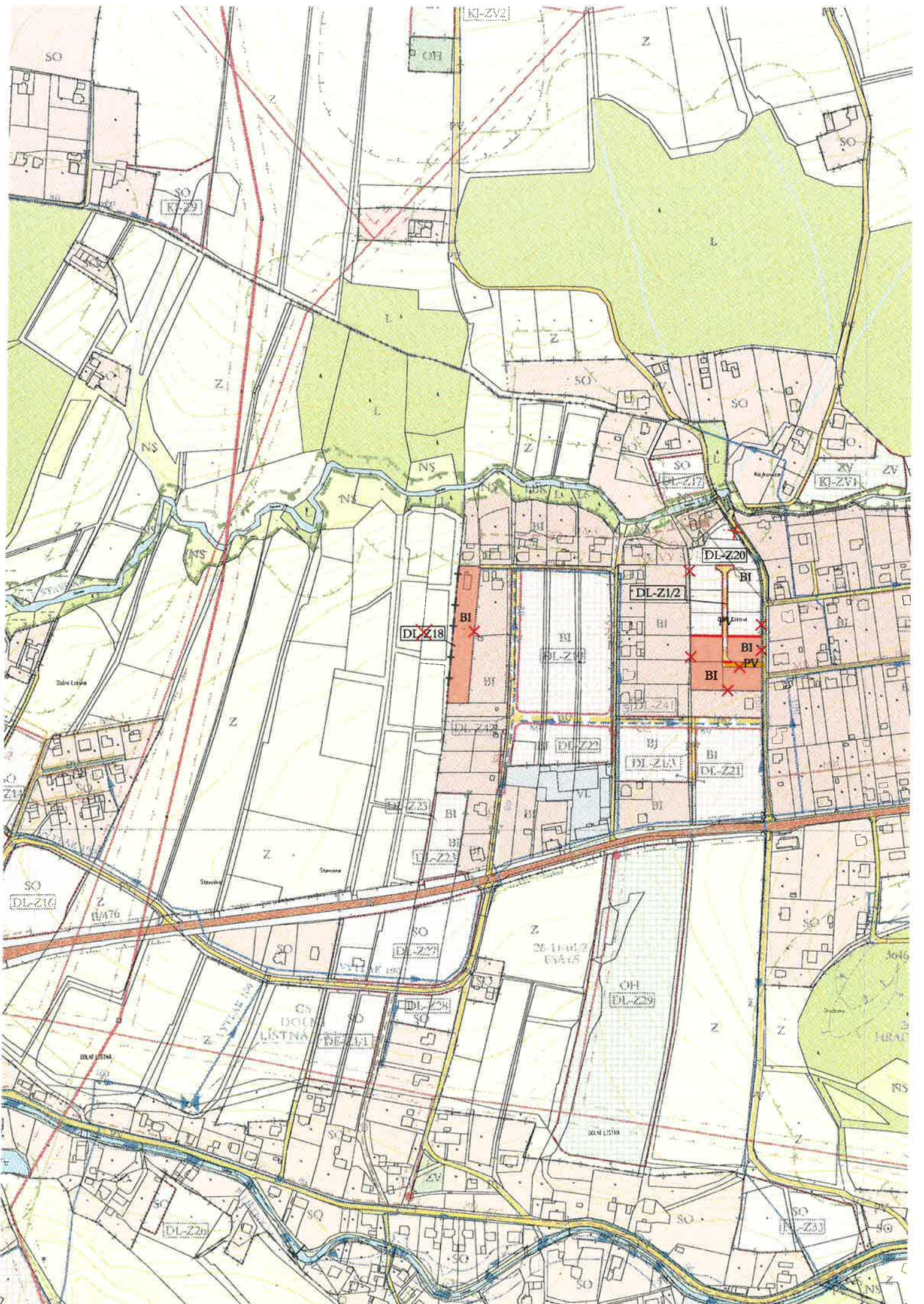
LEGENDA NAVRŽENÝCH ZMĚN

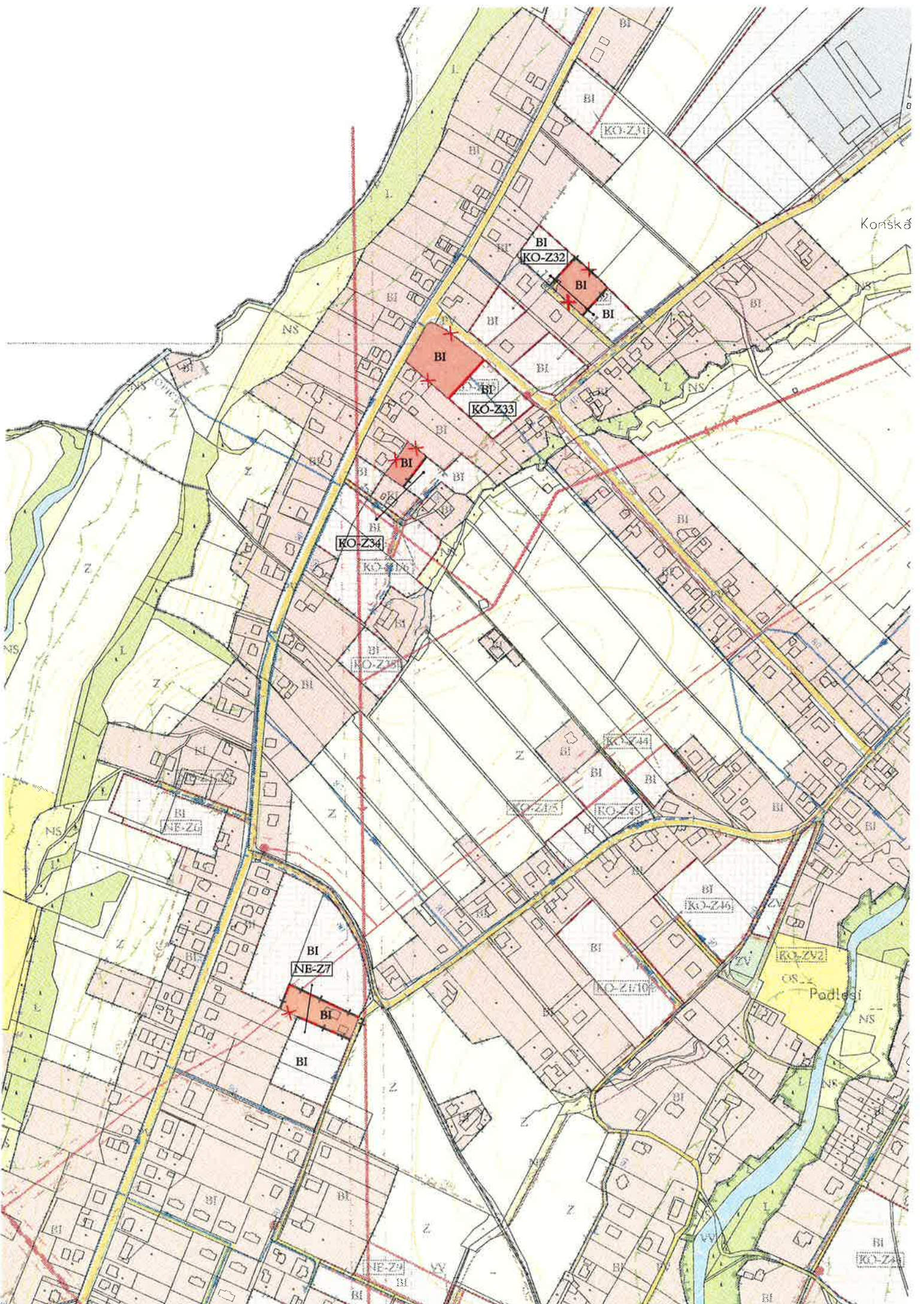
STAV	NÁVRH	
		HRANICE ZASTAVĚNÉHO ÚZEMÍ K 1. 4. 2018
		HRANICE ZASTAVITELNÝCH PLOCH S OZNAČENÍM
		HRANICE PLOCH PŘESTAVBY S OZNAČENÍM
		PLOCHY BYDLENÍ V BYTOVÝCH DOMECH
		PLOCHY BYDLENÍ V RODINNÝCH DOMECH
		PLOCHY REKREACE RODINNÉ
		PLOCHY OBČANSKÉHO VYBAVENÍ KOMERČNÍHO TYPU
		PLOCHY PĚŠÍCH A VOZIDLOVÝCH KOMUNIKACÍ
		PLOCHY ZELENĚ NA VEŘEJNÝCH PROSTRANSTVÍCH
		PLOCHY SMÍŠENÉ OBYTNÉ VENKOVSKÉ
		OSTATNÍ MÍSTNÍ KOMUNIKACE OBSLUŽNÉ
		ŘAD PITNÉ VODY
		KANALIZACE SPLAŠKOVÁ
		KANALIZACE DEŠŤOVÁ
		STŘEDOTLAKÝ PLYNOVOD (STL)
		RUŠENÉ JEVI

No posmach



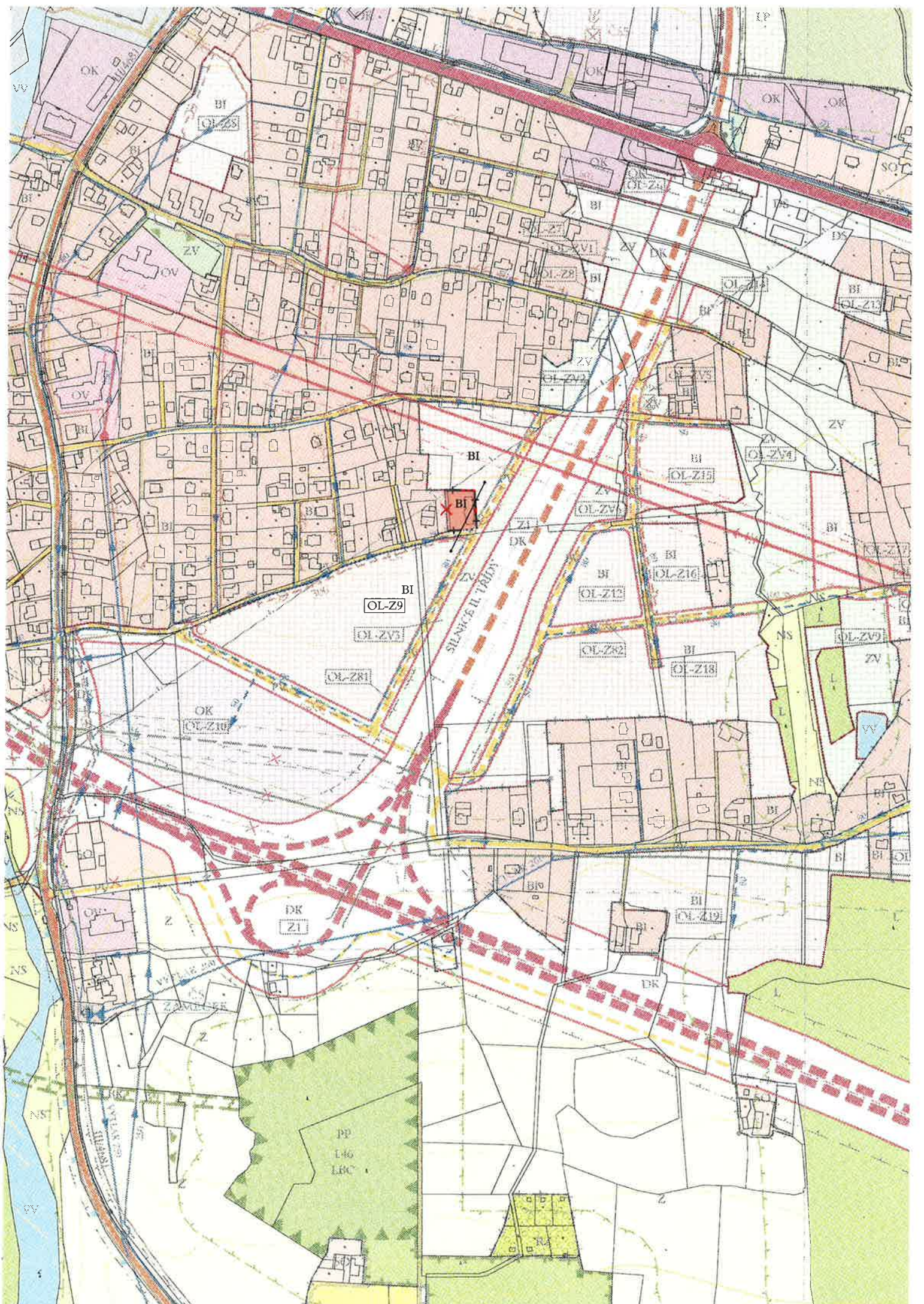


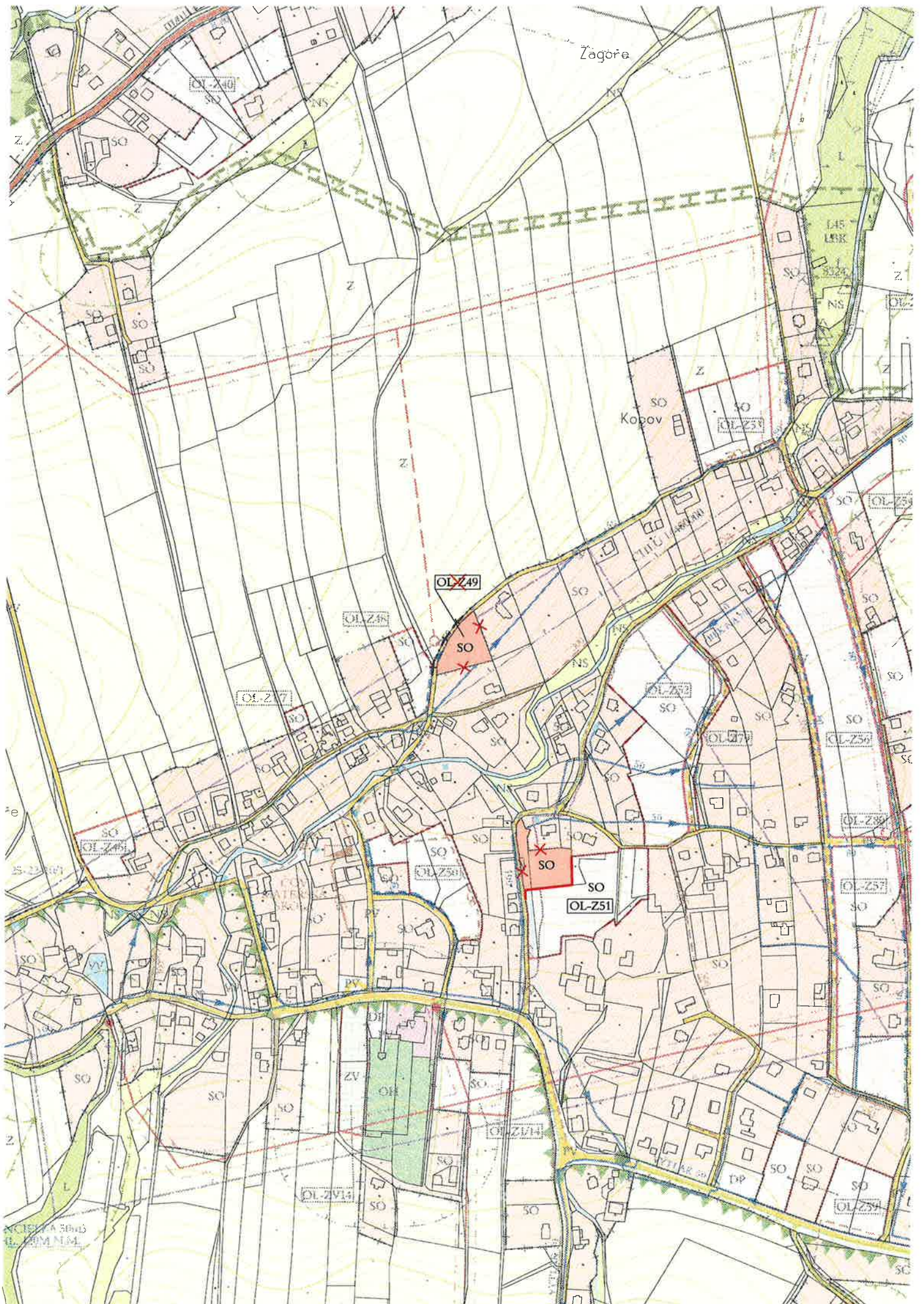




Konšská

Podleší





Žagorje

Kopov

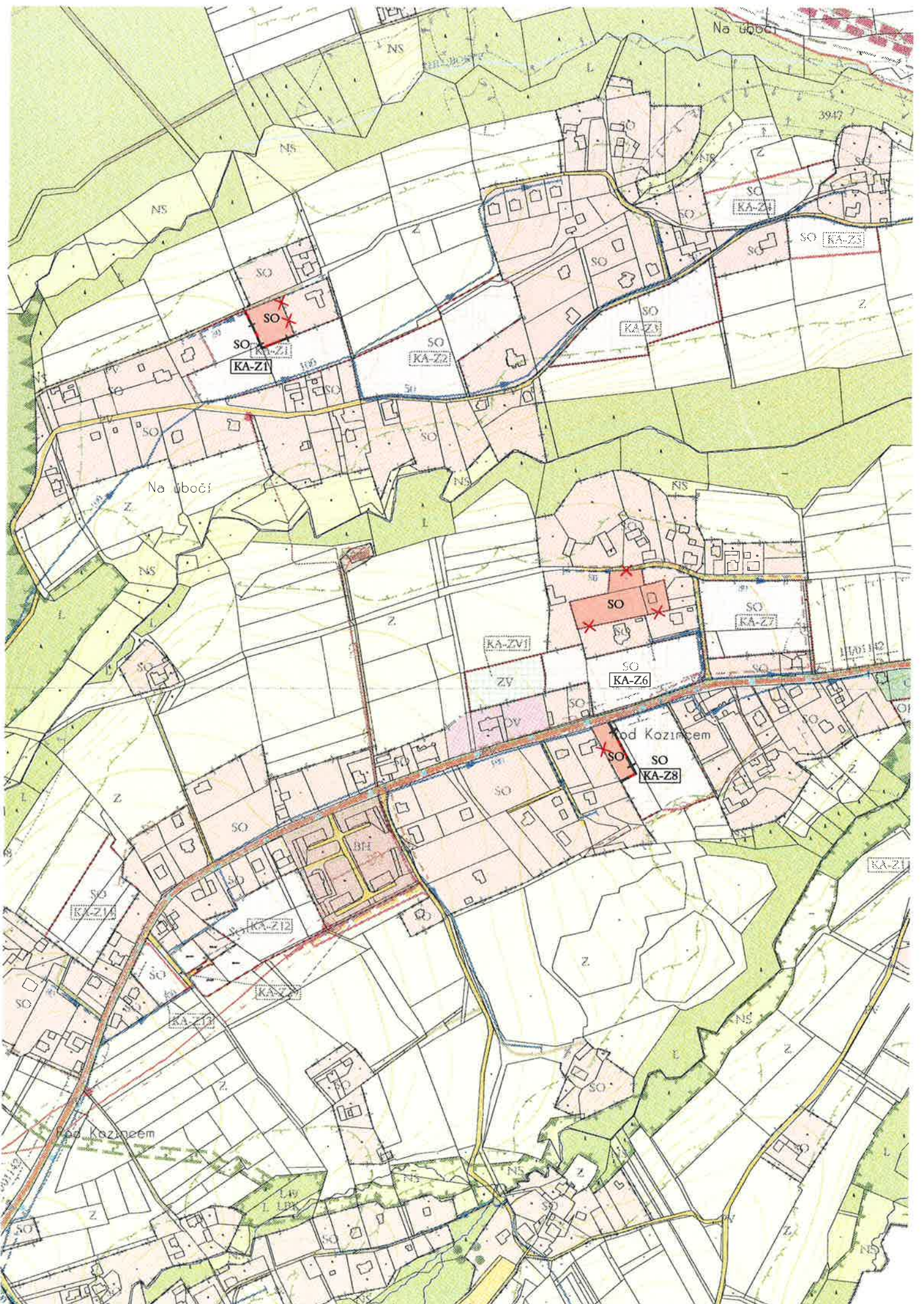
~~OL-Z49~~

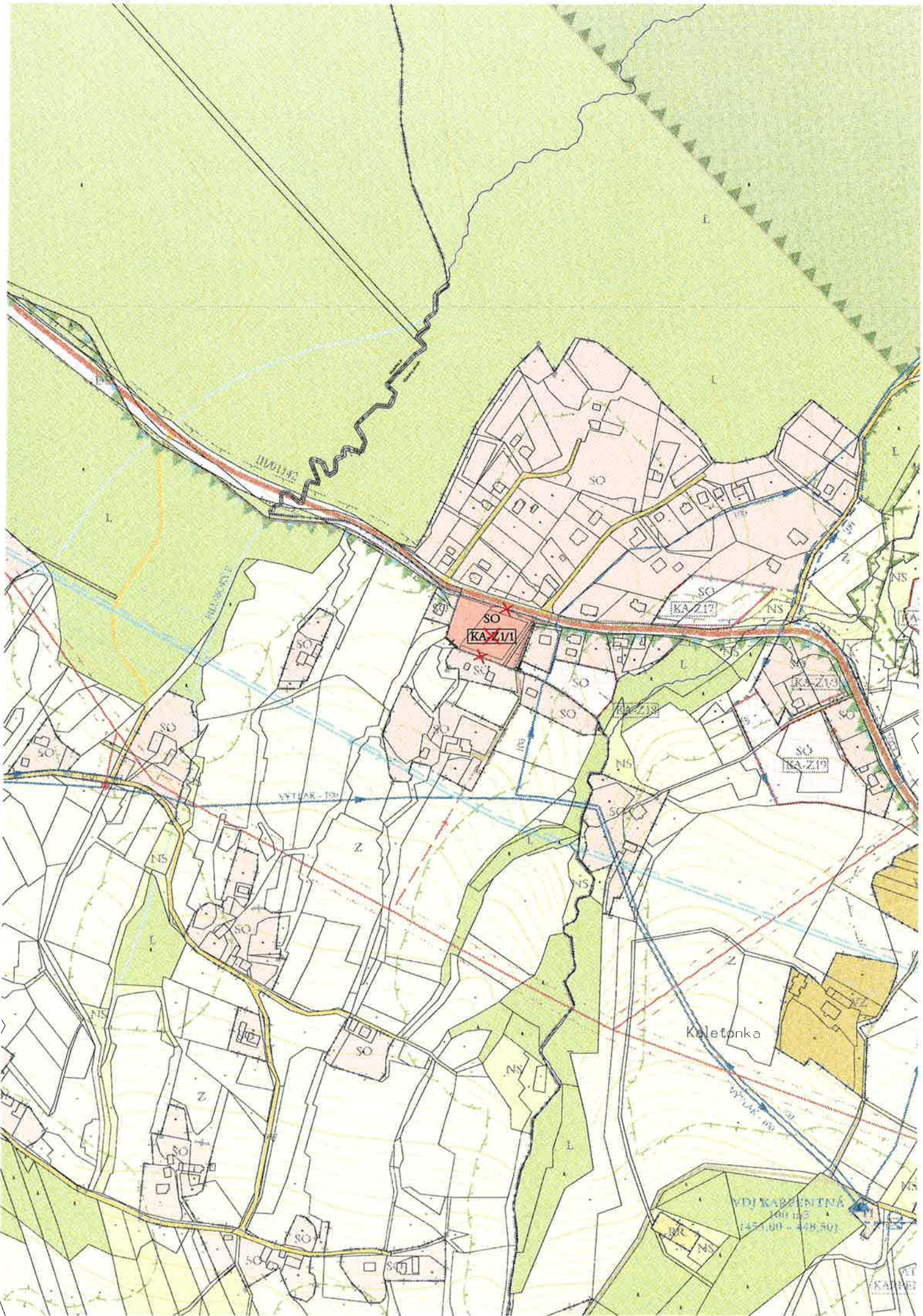
SO

SO

OL-Z51

PROJEKTA 3000
OL-Z51





Kaletonka

VDI KABELETNÁ
145 1100 - 448 50

SO
KA-Z.1/1

SO
KA-Z.1/1

SO
KA-Z.1/1

SO
KA-Z.1/1

VYTLAK 100

VYTLAK 100

NS

Z

NS

NY

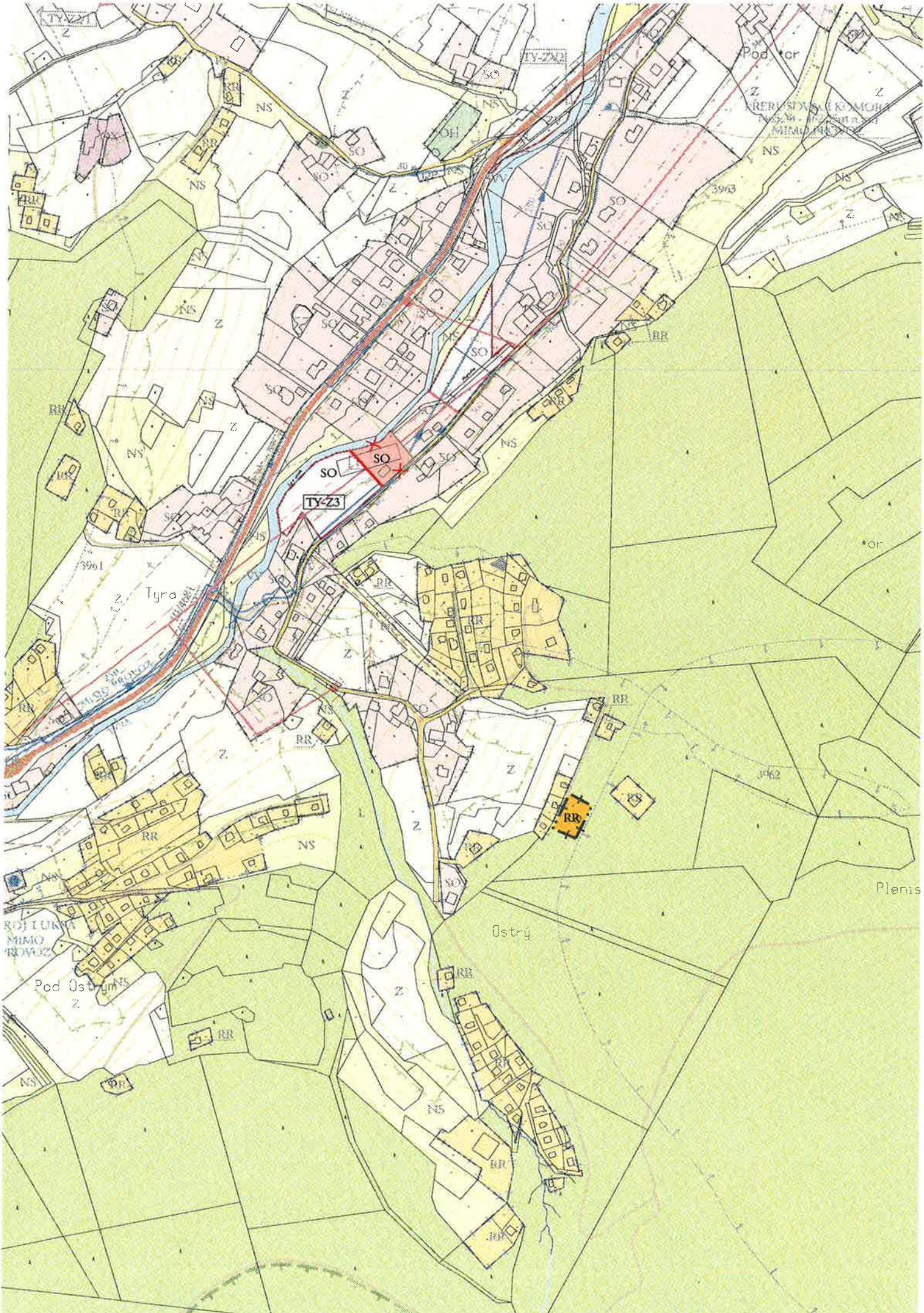
Z

NS

SO

SO

KA-Z.1/1



TY-21

TY-22

Pod or

RRR...
MIMO...
NS

3963

TY-23

Tyra

*or

3962

Plenis

Ostry

Pod Ostrym

RRR...
MIMO...
PROVOZ