

ÚZEMNÍ PLÁN VÁCLAVOVICE

ÚPLNÉ ZNĚNÍ PO ZMĚNĚ Č. 1

4. VÝKRES VEŘEJNĚ PROSPĚŠNÝCH STAVEB, OPATŘENÍ A ASANACÍ 1 : 5 000



VYMEZENÍ VEŘEJNĚ PROSPĚŠNÝCH STAVEB A VEŘEJNĚ PROSPĚŠNÝCH OPATŘENÍ,
PRO KTERÉ LZE PRÁVA K POZEMKŮM A STAVBÁM VYVLASTNIT

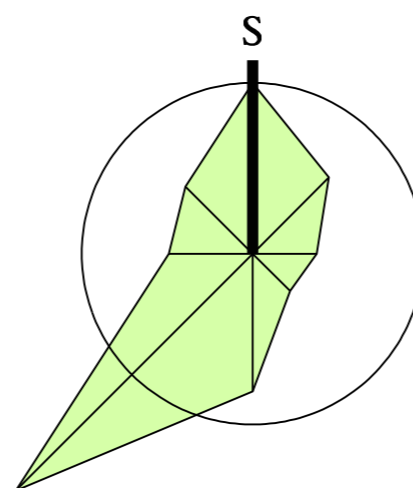
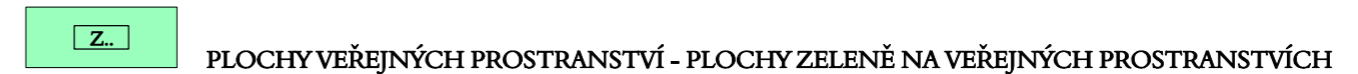
VEŘEJNĚ PROSPĚŠNÉ STAVBY DOPRAVNÍ A TECHNICKÉ INFRASTRUKTURY




VEŘEJNĚ PROSPĚŠNÁ OPATŘENÍ



VYMEZENÍ VEŘEJNĚ PROSPĚŠNÝCH STAVEB A VEŘEJNÝCH PROSTRANSTVÍ,
PRO KTERÉ LZE UPLATNIT PŘEDKUPNÍ PRÁVO



 <p>OSTRAVA s.r.o.</p>	PROJEKTOVÁ ČINNOST, URBANISMUS, ÚZEMNÍ PLÁNOVÁNÍ, EKOLOGIE, GIS
URBANISTICKÉ STŘEDISKO OSTRAVA, s.r.o.	
Spartakovců 6014/3, Ostrava-Poruba, 70800 tel: 596 939 530, 596 939 531	
ZODP.PROJEKTANT : ING. ARCH. HELENA SALVETOVÁ	ZAK. ČÍSLO : U - 461
ZPRACOVATEL : ING. ARCH. HELENA SALVETOVÁ	
OBJEDNATEL : OBEC VÁCLAVOVICE	DATUM : BŘEZEN 2024