
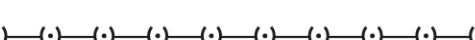




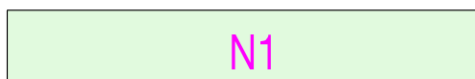





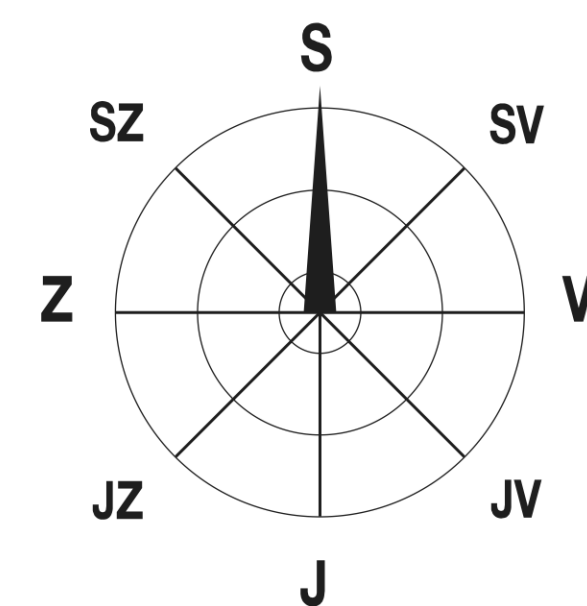
# ÚZEMNÍ P L Á N KARVINÉ

## ÚPLNÉ ZNĚNÍ PO VYDÁNÍ ZMĚN č. 5 a 6

ZÁKLADNÍ ČLENĚNÍ ÚZEMÍ	
	HRANICE ŘEŠENÉHO ÚZEMÍ
	STÁTNÍ HRANICE
	HRANICE KATASTRÁLNÍCH ÚZEMÍ
	ZASTAVĚNÉ ÚZEMÍ K 31. 7. 2023
	ZASTAVITELNÉ PLOCHY
	PLOCHY PŘESTAVBY
	PLOCHY ZMĚN V KRAJINĚ
	PLOCHY, VE KTERÝCH JE ROZHODOVÁNÍ O ZMĚNÁCH V ÚZEMÍ PODMÍNĚNO ZPRACOVÁNÍM ÚZEMNÍ STUDIE
	ČÁST ÚZEMNÍHO PLÁNU S PRVKY REGULAČNÍHO PLÁNU
	ÚZEMNÍ REZERVY

ZÁZNAM O ÚČINNOSTI	
Správní orgán, který poslední změnu vydal:	Zastupitelstvo města Karviné
Pořadové číslo poslední změny:	č. 5, 6
Datum nabytí účinnosti poslední změny:	
Oprávněná úřední osoba pořizovatele:	Otisk úředního razítka :
Jméno a příjmení : Ing. Iveta Lovatíková	
Funkce : referent úřadu územního plánování, Magistrátu města Karviné	
Podpis :	

Zhotovitel :	Urbanistické středisko Brno, spol. s r.o.	Razítko :
Jméno a příjmení :	Ing. arch. Pavel Ducháček	
Funkce :	hlavní projektant	
Podpis :		



### VÝKRES ZÁKLADNÍHO ČLENĚNÍ ÚZEMÍ

ÚZEMNÍ PLÁN KARVINÉ - ÚPLNÉ ZNĚNÍ PO VYDÁNÍ ZMĚN č. 5 a 6	
EVIDENČNÍ ČÍSLO :	222 - 005 - 026, 223 - 005 - 041
ZHOTOVITEL :	URBANISTICKÉ STŘEDISKO BRNO, SPOL. S R. O.
PROJEKTANTI :	ING. ARCH. P. DUCHÁČEK, ING. ARCH. V. CIZNEROVÁ, ING. P. VESELÝ, MGR. M. NOVOTNÝ
POŘIZOVATEL :	MAGISTRÁT MĚSTA KARVINÉ
MĚŘÍTKO :	1: 5 000
DATUM :	ČERVENEC 2024

