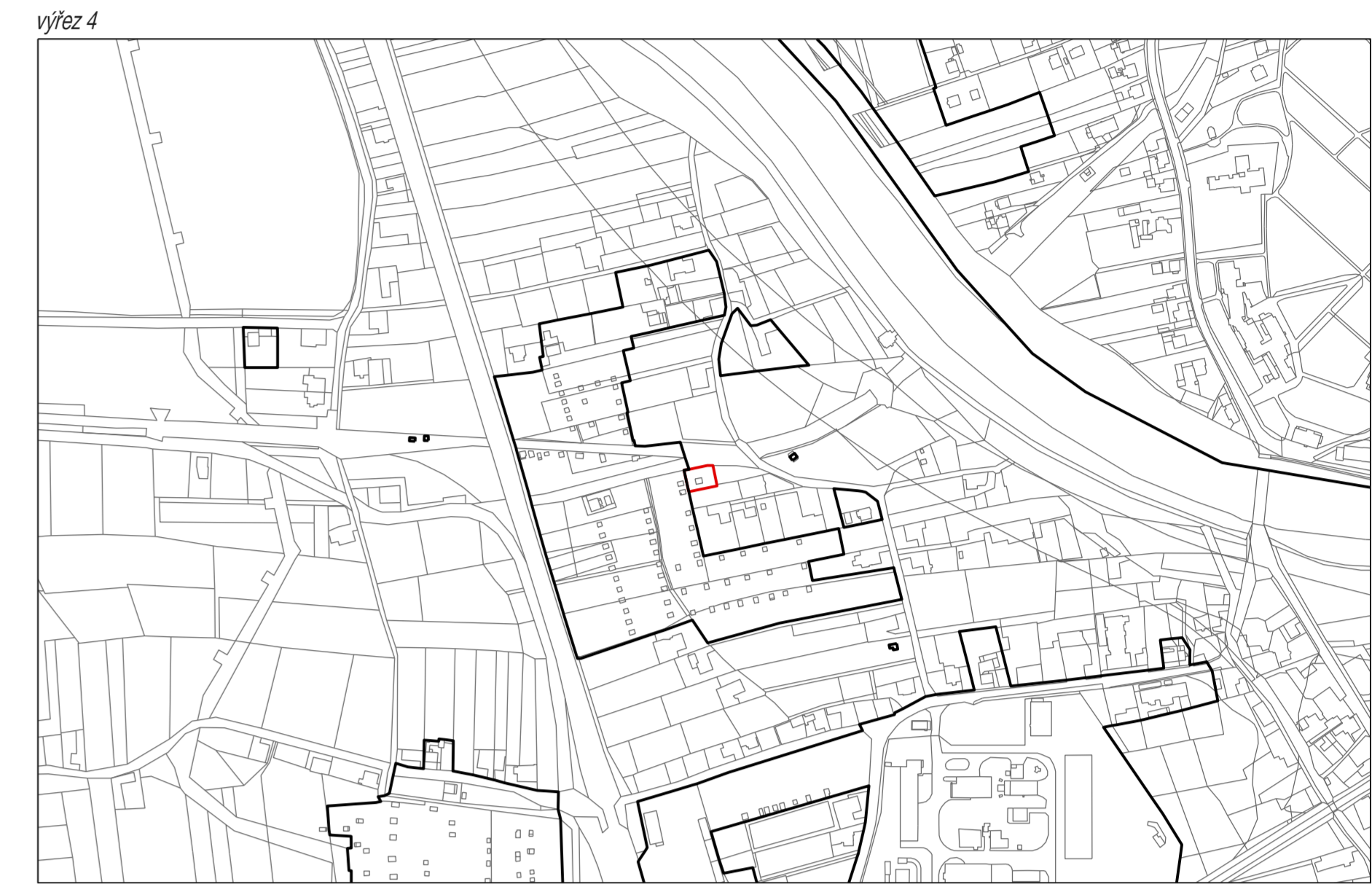
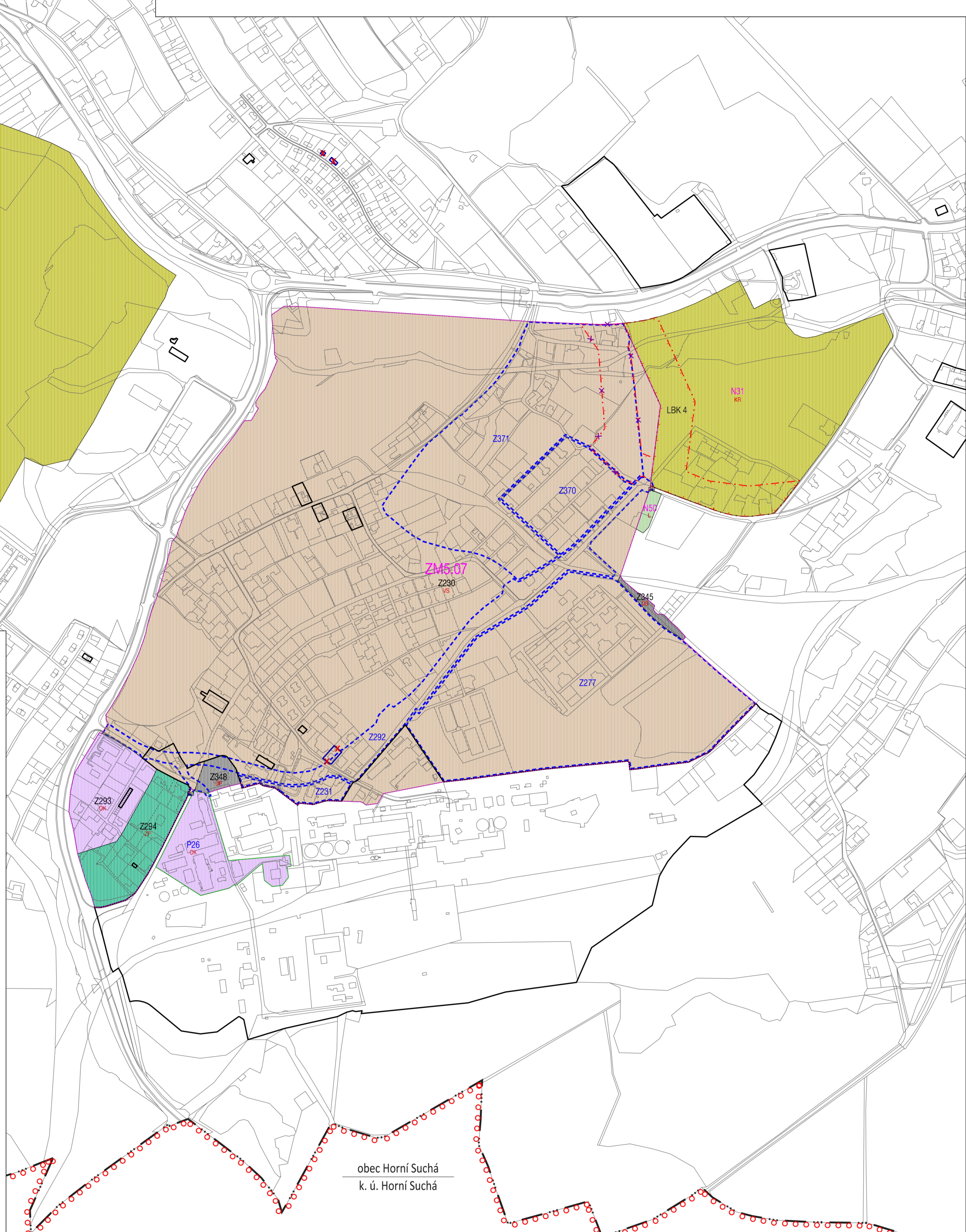
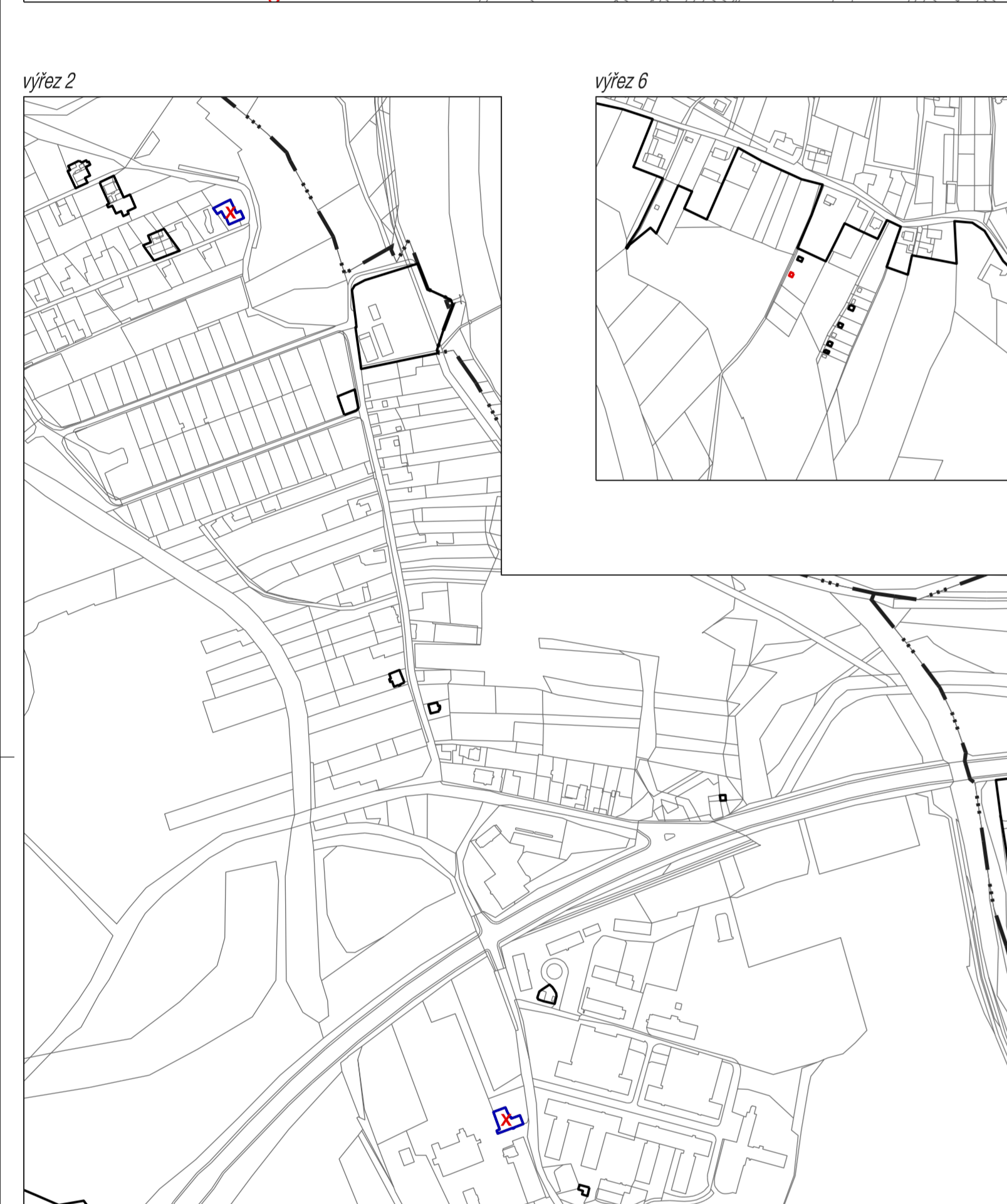
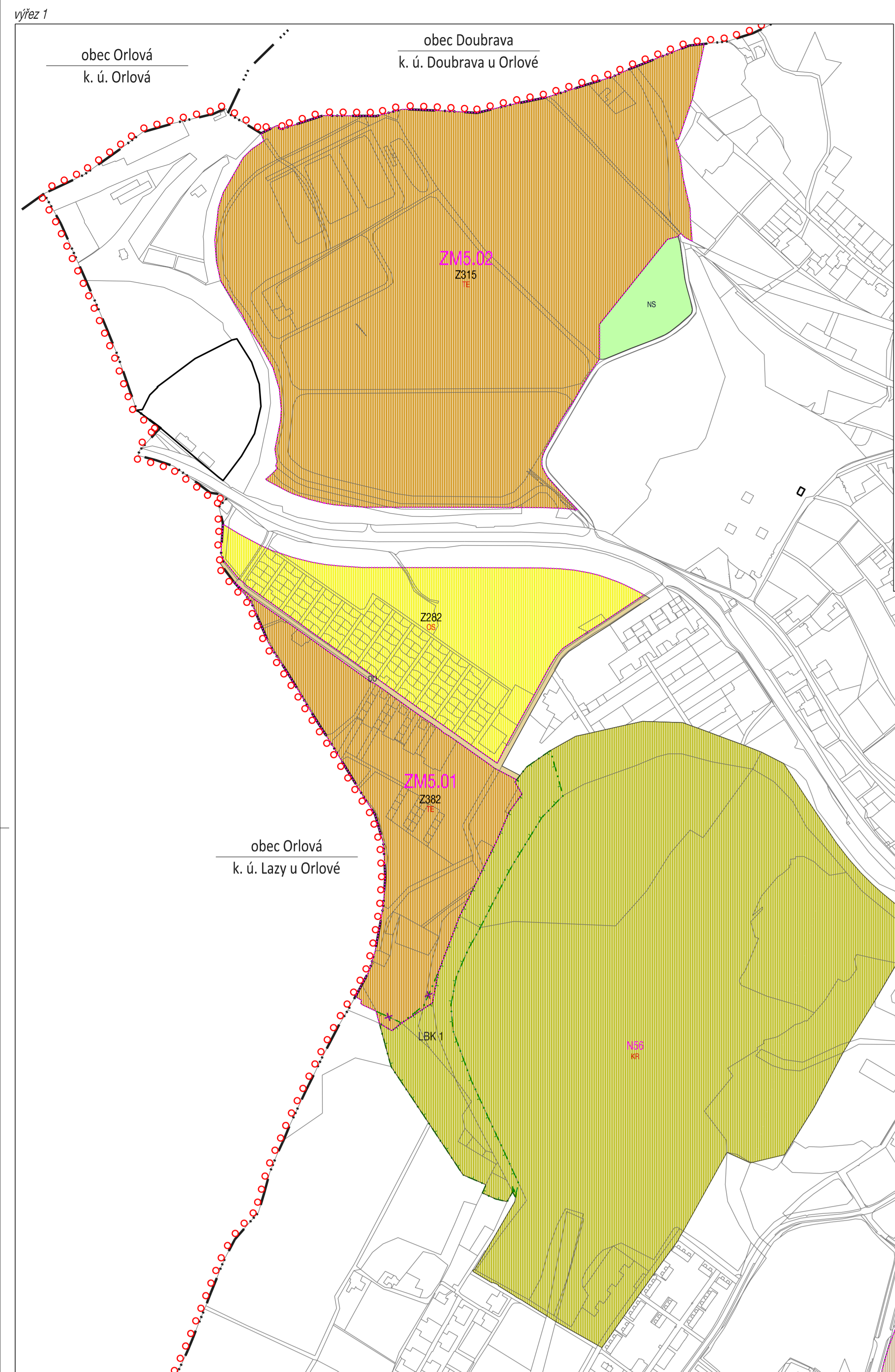


# ÚZEMNÍ PLÁN KARVINÉ - ZMĚNA Č. 5



Pozn.: V legendě jsou vyznačeny i jevy z platného ÚP, které nejsou součástí změny č. 5

PLOCHY S ROZDÍLNÝM ZPŮSOBEM VYUŽITÍ	
STABILIZOVANÉ PLOCHY	PLOCHY ZMĚN
BH	BH
BI	BI
RR	RR
OV	OV
OK	OK
OC	OC
OH	OH
OL	OL
OS	OS
PV	PV
ZP	ZP
ZO	ZO
ZZ	ZZ
SC	SC
SM	SM
SV	SV
SVx	SVx
VL	VL
VD	VD
VS	VS
Z370	Z370

HRANICE, IDENTIFIKACE	
-----	hranice řešeného území
-----	státní hranice
-----	hranice katastrálních území
-----	zastavěné území (ZÚ) / aktualizace ZÚ k 31. 7. 2023 / rušení ZÚ
Z1	zastavěné plochy
P2	plochy přestavby
N1	identifikace ploch změn v krajině
R1	identifikace územních rezerv
ZM5.01	identifikace dílčích změn

PLOCHY S ROZDÍLNÝM ZPŮSOBEM VYUŽITÍ			
STABILIZOVANÉ PLOCHY	PLOCHY ZMĚN	ÚZEMNÍ REZERVY	hranice ploch s rozdílným způsobem využití
DS	DS		
DP	DP		
DU	DU		
DZ	DZ		
T	T		
TO	TO		
TH	TH		
TE	TE		
WT	WT		
Z	Z		
L	L		
P	P		
NS	NS		
KR	KR		
KZ	KZ		
TN	TN		

OCHRANA A ROZVOJ HODNOT ÚZEMÍ	
STAV	NAVRH
	územní zásadního významu pro charakter města
	územní zásadního významu z hlediska architektury a urbanismu
•10	historický zásadní stavba
▲4	významné stavební dominanty
-----	hlavní osa měststvoměrých vazeb
▲	významný vyhlídkový bod, místo jedinečných pohledů a průhledů
-----	významné plochy zeleně - parky, lesoparky

OCHRANA ZDRAVÝCH ŽIVOTNÍCH PODMÍNEK	
-----	limitní hranice negativních vlivů ČOV

OCHRANA PIETY HRBITOVA	
-----	pietní pásmo hřbitova

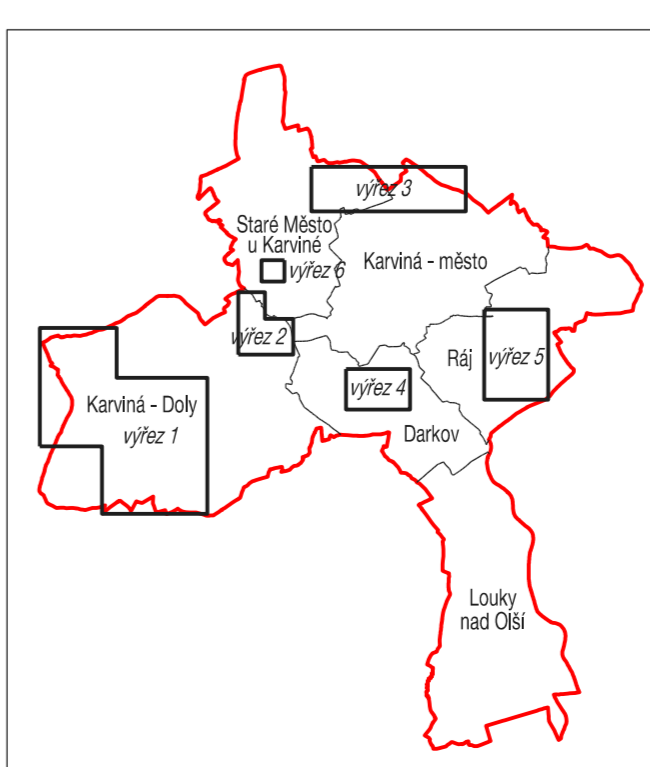
  

ÚZEMNÍ SYSTÉM EKOLOGICKÉ STABILITY	
EXISTUJÍCÍ	NEEXISTUJÍCÍ
-----	regionální biokoridor
-----	lokální biokoridor
-----	regionální biocentrum
-----	lokální biocentrum
-----	části lokálního biokoridoru zrušené v rámci změny č. 5

DALŠÍ PODMÍNKY VYUŽITÍ ÚZEMÍ	
-----	území nevhodné pro zaskakování dešťových vod

ZÁZNAM O ÚČINNOSTI	
Opisatel: Ústřední úřad zeměměřičství a katastru	Opisatel: Ústřední úřad zeměměřičství a katastru
Opisatel: Ústřední úřad zeměměřičství a katastru	Opisatel: Ústřední úřad zeměměřičství a katastru
Opisatel: Ústřední úřad zeměměřičství a katastru	Opisatel: Ústřední úřad zeměměřičství a katastru
Opisatel: Ústřední úřad zeměměřičství a katastru	Opisatel: Ústřední úřad zeměměřičství a katastru



HLAVNÍ VÝKRES	
ÚZEMNÍ PLÁN KARVINÉ - ZMĚNA Č. 5	VÝSLEDNÝ NÁVRH
EVIDENČNÍ ČÍSLO: 222-005-028	ZHOTOVITEL: URBANISTICKÉ STŘEDISKO BRNO, SPOL. S R. O.
PROJEKTANTI: ING. ARCH. P. DUCHAČEK, ING. ARCH. V. OZNEROVÁ, ING. P. VESELY, MGR. M. NOVOTNÝ	
POŘIZOVATEL: MAGISTRÁT MĚSTA KARVINÉ	
MĚŘÍTKO: 1:5 000	
DATUM: BŘEZEN 2024	

1.2