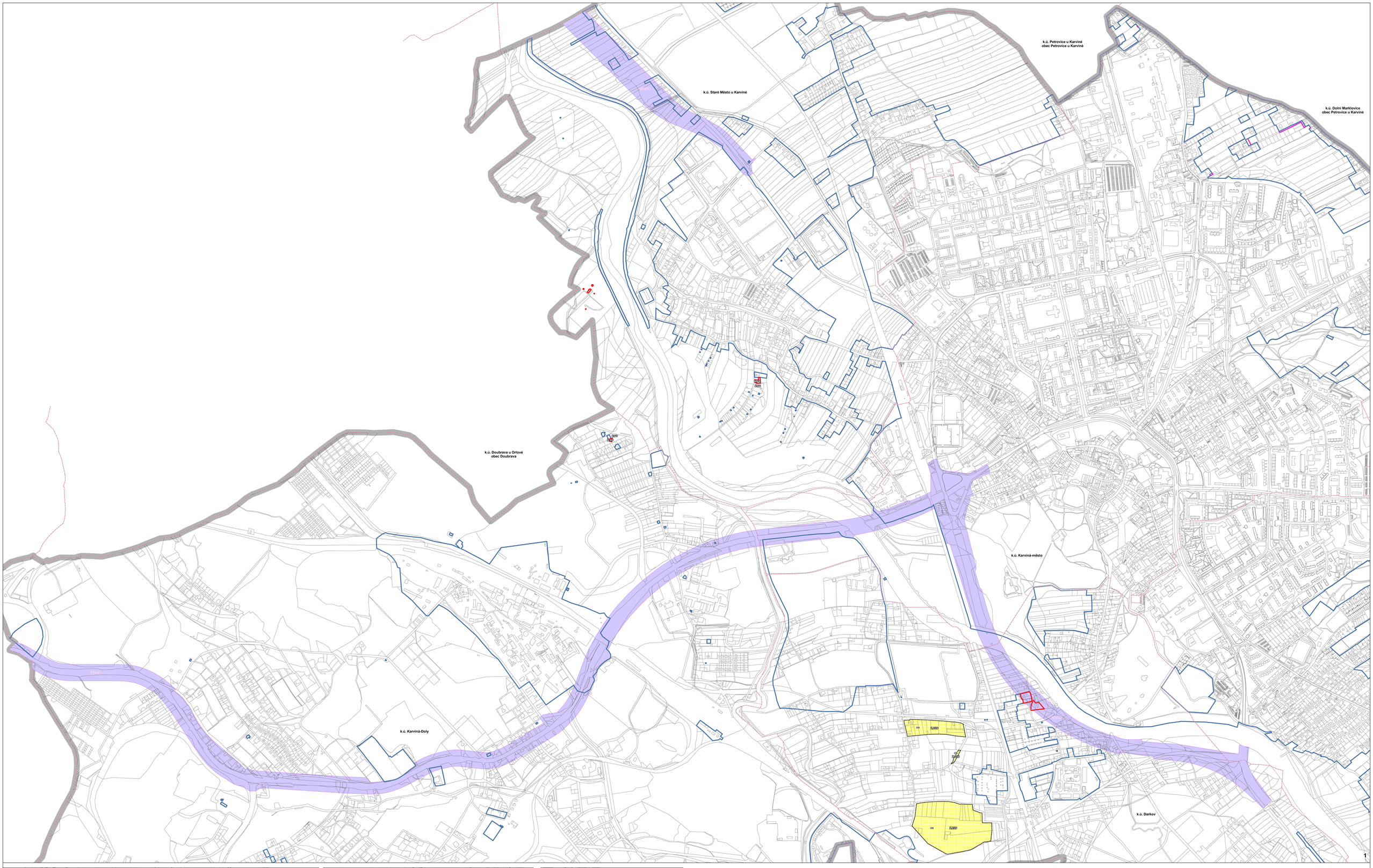

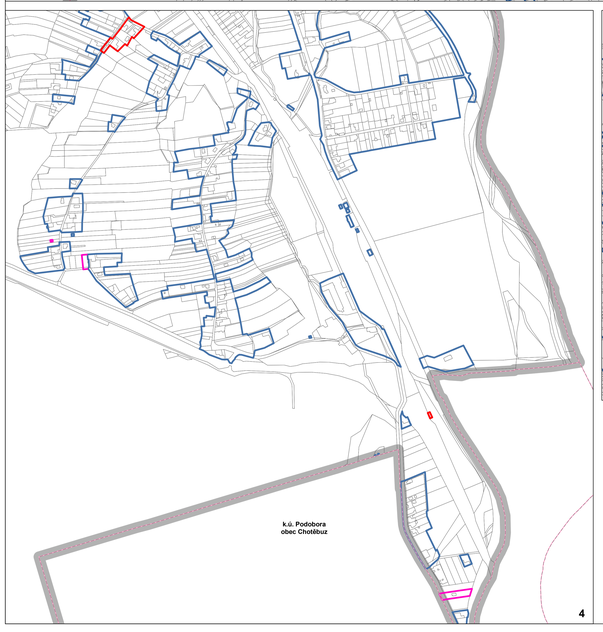

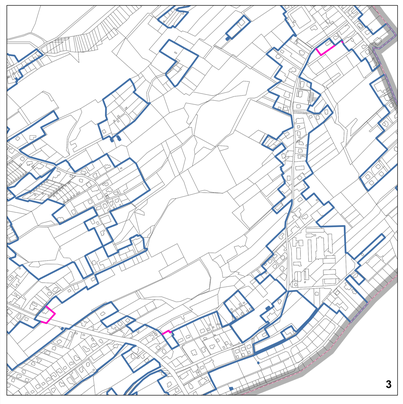

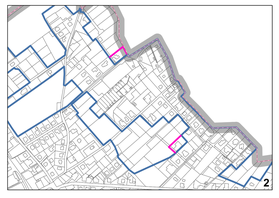

ZÁKLADNÍ ČLENĚNÍ ÚZEMÍ

- ŘEŠENÉ ÚZEMÍ
- KATASTRÁLNÍ ÚZEMÍ
- ZASTAVĚNÉ ÚZEMÍ K 31. 7. 2023
- ZASTAVĚNÉ ÚZEMÍ K 8. 8. 2023 – ZVĚTŠENÍ
- ZASTAVĚNÉ ÚZEMÍ K 8. 8. 2023 – ZMENŠENÍ
- KORIDOR PLOŠNĚ VYMEZENÝ Z NADŘAZENÉ DOKUMENTACE
- ZASTAVITELNÁ PLOCHA
- ZMĚNA OZNAČENÍ PLOCHY

KONCEPCE OBČANSKÉHO VYBAVENÍ

- OS – PLOCHY OBČANSKÉHO VYBAVENÍ – SPORT

ZMĚNA Č. 7 ÚZEMNÍHO PLÁNU KARVINÁ

ODŮVODNĚNÍ – GRAFICKÁ ČÁST

OPATŘENÍ OBECNÉ POVAHY – 2025

Objednatel:	Statutární město Karviná
Pořizovatel:	Magistrát města Karviné
Zhotovitel:	Institut regionálních informací, s.r.o.
Hlavní projektant:	Ing. arch. Michal Hadlač
Číslo autorizace:	03 497
Projektový tým:	Mgr. Vladimíra Macurová Mgr. Radmila Hadlačová Ing. Milada Mějska, Ph.D. Mgr. Jakub Kura

IRI

Otisk autorizačního razítka

VĚCNÝ OBSAH ZMĚNY VE VÝKRESU KONCEPCE VEŘEJNÉ INFRASTRUKTURY

1 : 5 000

II.6