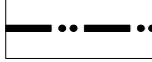
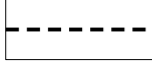

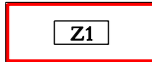
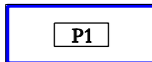
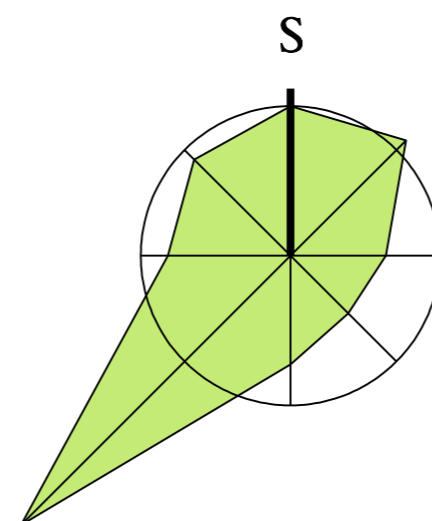


ÚZEMNÍ PLÁN ALBRECHTICE ÚPLNÉ ZNĚNÍ PO ZMĚNĚ Č. 1

1. VÝKRES ZÁKLADNÍHO ČLENĚNÍ ÚZEMÍ

1 : 5 000

| | |
|---|--|
|  | HRANICE OBCE |
|  | HRANICE ZASTAVĚNÉHO ÚZEMÍ K 1. 10. 2017 |
|  | ZASTAVĚNÉ ÚZEMÍ K 1. 10. 2017 |
|  | HRANICE ZASTAVITELNÝCH PLOCH S OZNAČENÍM |
|  | HRANICE PLOCH PŘESTAVBY S OZNAČENÍM |



PROJEKTOVÁ ČINNOST, URBANISMUS, ÚZEMNÍ PLÁNOVÁNÍ, EKOLOGIE, GIS

URBANISTICKÉ STŘEDISKO OSTRAVA, s.r.o.

Spartakovců 3, Ostrava-Poruba, 70800

tel: 596 939 530, 596 939 531

ZODP.PROJEKTANT: ING. ARCH. HELENA SALVETOVÁ

ZAK. ČÍSLO : U - 263

ZPRACOVATEL: ING. ARCH. HELENA SALVETOVÁ

OBJEDNATEL: OBEC ALBRECHTICE

DATUM : SRPEN 2018