

ÚZEMNÍ PLÁN MĚSTA ČESKÝ TĚŠÍN







ÚPLNÉ ZNĚNÍ PO VYDÁNÍ ZMĚNY Č. 4
I.B.c) VÝKRES VEŘEJNĚ PROSPĚŠNÝCH STAVEB

STAV

	ŘEŠENÉ ÚZEMÍ
	HRANICE ČR
	HRANICE OBCE
	HRANICE KATASTRÁLNÍHO ÚZEMÍ
	HRANICE ZASTAVĚNÉHO ÚZEMÍ K 30.8.2016
	OZNAČENÍ VEŘEJNĚ PROSPĚŠNÝCH STAVEB


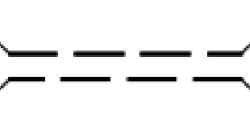
PLOCHY S ROZDÍLNÝM ZPŮSOBEM VYUŽITÍ

PLOCHY ZMĚN

	OV - OBČANSKÉ VYBAVENÍ - VEŘEJNÁ INFRASTRUKTURA
	DS - DOPRAVNÍ INFRASTRUKTURA - SILNIČNÍ
	TI - TECHNICKÉ INFRASTRUKTURY
	ZV - ZELEŇ - NA VEŘEJNÝCH PROSTRANSTVÍCH
	OH - HŘBITOVA
	PV - VEŘEJNÁ PROSTRANSTVÍ





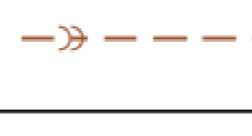
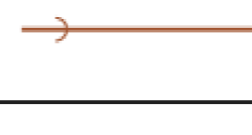

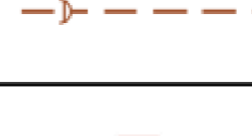

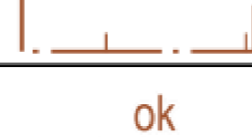
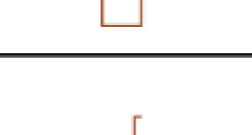




DOPRAVA

NÁVRH

	STAVBY POZEMNÍCH KOMUNIKACÍ VE VYMEZENÉM KORIDORU (PLOŠE)
	LÁVKA

VODNÍ HOSPODÁŘSTVÍ

NÁVRH

	REKONSTRUKCE OOV
	REKONSTRUKCE VODOVODU PITNÉ VODY
	VODOVOD PITNÉ VODY
	AUTOMATICKÁ TLAKOVÁ STANICE
	KANALIZACE SPLAŠKOVÁ DN 300 (PROJEKT / NÁVRH)
	REKONSTRUKCE KANALIZACE
	ČERPACÍ STANICE KANALIZAČNÍ
	KANALIZACE VÝTLAČNÁ
	ČISTÍRNA ODPADNÍCH VOD
	HRANICE OCHRANY PROSTŘEDÍ ČOV
	ODLEHČOVACÍ KOMORA
	VYÚSTĚNÍ KANALIZACE
	PROTIPOVODŇOVÁ ZEĎ
	PROTIPOVODŇOVÁ HRÁZ
	PROPUSTEK

KOBEN ATELIÉR
Ing. arch. Helga Kozelská Bencúrová



OBEC	ČESKÝ TĚŠÍN	
POŘIZOVATEL	MĚSTSKÝ ÚŘAD ČESKÝ TĚŠÍN, ODBOR ÚZEMNÍHO ROZVOJE	
ODPOVĚDNÝ PROJEKTANT	ING. ARCH. HELGA KOZELSKÁ BENCÚROVÁ	
SPOLUPRÁCE	UDI MORAVA, SPOL. S R. O. - ING. BEDŘICH NEČAS, ING. DAVID HALEŠ; ING. ALENA KIMLOVÁ; ARKO, SPOL. S R. O. - ING. ZDENĚK CHUDÁREK; ING. MOJMÍR VÁLEK	
DIGITALIZACE	PAVEL MAREN	
	MEŘÍTKO 1 : 5 000	DATUM: 2018
		ČÍSLO VÝKRESU: I.B.c)