















STAV NÁVRH

	ŘEŠENÉ ÚZEMÍ
	HRANICE ČR
	HRANICE OBCE
	HRANICE KATASTRU
	HRANICE ZASTAVĚNÉHO ÚZEMÍ K 1. 9. 1966 - INTRAVILÁN
	HRANICE ZASTAVĚNÉHO ÚZEMÍ K 30.8.2016
	HRANICE LOKALITY ZÁBORU
	HRANICE BPEJ
	50m HRANICE OD OKRAJE LESA
7.27.51-V	KÓD BPEJ
99	KÓD NEZEMĚDĚLSKÝCH POZEMKŮ
	ORNÁ PŮDA
	ZAHRADA
	TRVALÝ TRAVNÍ POROST
	OSTATNÍ POZEMKY
	PLOCHA ODVODNĚNÁ

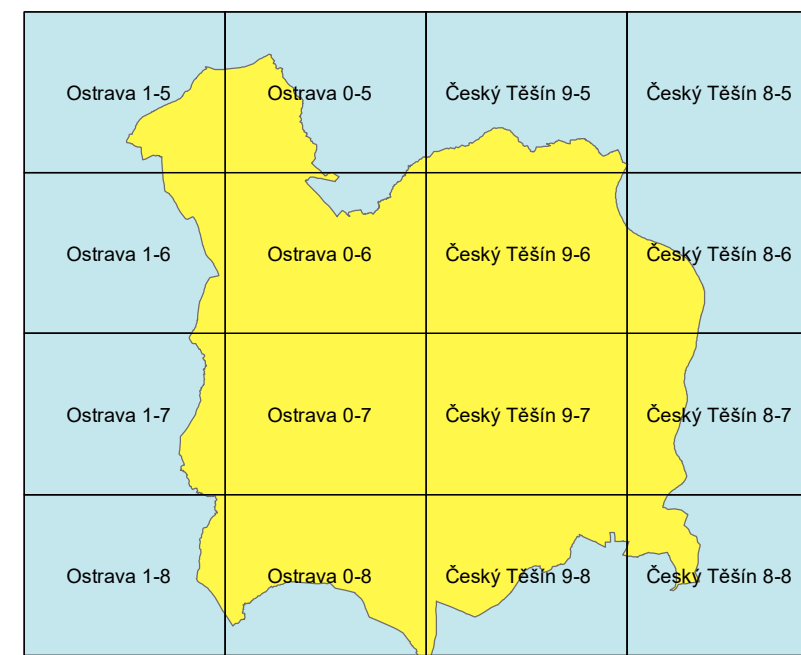
PLOCHY S ROZDÍLNÝM ZPŮSOBEM VYUŽITÍ

STABILIZOVANÉ PLOCHY
PLOCHY ZMĚN

BI	BI - BYDLENÍ INDIVIDUÁLNÍ - V RODINNÝCH DOMECH - MĚSTSKÉ A PŘÍMĚSTSKÉ
SV	SV - SMÍŠENÉ OBYTNÉ - VENKOVSKÉ
DS	DS - DOPRAVNÍ INFRASTRUKTURA - SILNIČNÍ
VD	VD - VÝROB A SKLADOVÁNÍ - DROBNÁ A ŘEMESLNÁ VÝROBA
VZ	VZ - VÝROBA A SKLADOVÁNÍ - ZEMĚDĚLSKÁ VÝROBA
Z4/..	OZNAČENÍ PLOCH ZMĚNY ZASTAVITELNÉ PLOCHY

ÚZEMNÍ PLÁN ČESKÝ TĚŠÍN ZMĚNA Č. 4

II.B.c) VÝKRES PŘEDPOKLÁDANÝCH ZÁBORŮ PŮDNÍHO FONDU



KOBEN ATELIÉR
Ing. arch. Helga Kozelská Bencúrová



OBEC	ČESKÝ TĚŠÍN		
POŘIZOVATEL	MĚSTSKÝ ÚŘAD ČESKÝ TĚŠÍN, ODBOR ÚZEMNÍHO ROZVOJE		
ODPOVĚDNÝ PROJEKTANT	ING. ARCH. HELGA KOZELSKÁ BENCÚROVÁ		
SPOLUPRÁCE	LIBUŠE FRANČÍKOVÁ		
DIGITALIZACE	LIBUŠE FRANČÍKOVÁ, PAVEL MAREN		
	MEŘÍTKO 1 : 5 000	DATUM: 08/2016	ČÍSLO VÝKRESU: II.B.c)