



















ÚZEMNÍ PLÁN MĚSTA ČESKÝ TĚŠÍN

ZMĚNA Č. 1

I.B.a) VÝKRES ZÁKLADNÍHO ČLENĚNÍ ÚZEMÍ 1 : 5 000

LINIOVÉ PRVKY

STAV	NÁVRH	
		ŘEŠENÉ ÚZEMÍ
		HRANICE ČR
		HRANICE OBCE
		HRANICE KATASTRU
		HRANICE INTRAVILÁNU Z R. 1966
		HRANICE ZASTAVĚNÉHO ÚZEMÍ K 31.12.2011
		ZASTAVITELNÉ PLOCHY
		PLOCHY PŘESTAVBY A DOSTAVBY
		PLOCHY PRO KTERÉ JE PODMÍNKOU PRO PROVĚŘENÍ ZMĚN VYUŽITÍ ÚZEMÍ URBANISTICKÁ STUDIE