

# ÚZEMNÍ PLÁN MĚSTA ČESKÝ TĚŠÍN

ZMĚNA Č. 2


I.B.a) VÝKRES ZÁKLADNÍHO ČLENĚNÍ ÚZEMÍ

1 : 5 000

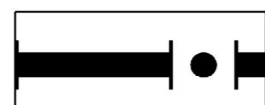
## LINIOVÉ PRVKY

STAV


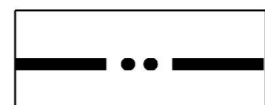
NÁVRH



ŘEŠENÉ ÚZEMÍ




HRANICE ČR



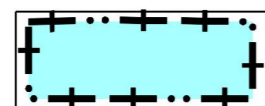
HRANICE OBCE




HRANICE KATASTRU




HRANICE INTRAVILÁNU Z R. 1966





HRANICE ZASTAVĚNÉHO ÚZEMÍ K 30.6.2013



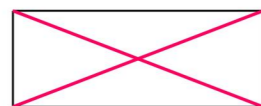
ZASTAVITELNÉ PLOCHY



PLOCHY PŘESTAVBY A DOSTAVBY



PLOCHY PRO KTERÉ JE PODMÍNKOU PRO PROVĚŘENÍ ZMĚN VYUŽITÍ ÚZEMÍ  
URBANISTICKÁ STUDIE



RUŠENÉ PRVKY