










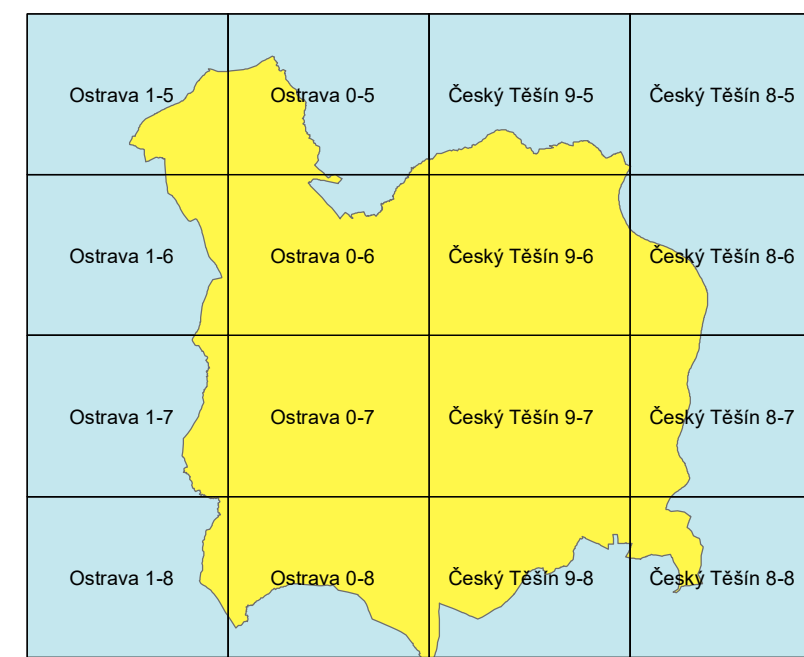
STAV NÁVRH

		ŘEŠENÉ ÚZEMÍ
		HRANICE ČR
		HRANICE OBCE
		HRANICE KATASTRU
		HRANICE ZASTAVĚNÉHO ÚZEMÍ K 30.8.2016
		ZASTAVITELNÉ PLOCHY
		PLOCHY PŘESTAVBY A DOSTAVBY
		PLOCHY PRO KTERÉ JE PODMÍNKOU PRO PROVĚŘENÍ ZMĚN VYUŽITÍ ÚZEMÍ ÚZEMNÍ STUDIE
		PLOCHY, VE KTERÝCH JE PODMÍNKOU PRO ROZHODOVÁNÍ O ZMĚNÁCH ZPRACOVANÁ URBANISTICKÁ STUDIE
	ZM4/..	OZNAČENÍ POŽADAVKŮ ZE ZADANÍ VE ZMĚNĚ Č. 4

	NÁVRH NA ZRUŠENÍ
---	------------------


ÚZEMNÍ PLÁN ČESKÝ TĚŠÍN ZMĚNA Č. 4

I.B.a) VÝKRES ZÁKLADNÍHO ČLENĚNÍ ÚZEMÍ



KOBEN ATELIÉR
Ing. arch. Helga Kozelská Bencúrová



OBEC	ČESKÝ TĚŠÍN		
POŘIZOVATEL	MĚSTSKÝ ÚŘAD ČESKÝ TĚŠÍN, ODBOR ÚZEMNÍHO ROZVOJE		
ODPOVĚDNÝ PROJEKTANT	ING. ARCH. HELGA KOZELSKÁ BENCÚROVÁ		
SPOLUPRÁCE	UDI MORAVA, SPOL. S R. O. - ING. BEDŘICH NEČAS, ING. ALENA KIMLOVÁ; ARKO, SPOL. S R. O. - ING. ZDENĚK CHUDÁREK; ING. MOJMÍR VÁLEK		
DIGITALIZACE	PAVEL MAREN		
	MEŘÍTKO 1 : 5 000	DATUM: 08/2016	