











ÚZEMNÍ PLÁN MĚSTA ČESKÝ TĚŠÍN

ÚPLNÉ ZNĚNÍ PO VYDÁNÍ ZMĚNY Č. 4

I.B.a) VÝKRES ZÁKLADNÍHO ČLENĚNÍ ÚZEMÍ

STAV	NÁVRH	
		ŘEŠENÉ ÚZEMÍ
		HRANICE ČR
		HRANICE OBCE
		HRANICE KATASTRÁLNÍHO ÚZEMÍ
		HRANICE INTRAVILÁNU Z R. 1966
		HRANICE ZASTAVĚNÉHO ÚZEMÍ K 30.8.2016
		ZASTAVITELNÉ PLOCHY
		PLOCHY PŘESTAVBY
		PLOCHY, PRO KTERÉ JE PODMÍNKOU PRO PROVĚŘENÍ ZMĚN VYUŽITÍ ÚZEMÍ ÚZEMNÍ STUDIE
		PLOCHY, VE KTERÝCH JE PODMÍNKOU PRO ROZHODOVÁNÍ O ZMĚNÁCH ZPRACOVANÁ URBANISTICKÁ STUDIE

KOZEN ATELIÉR
Ing. arch. Helga Kozelská Bencúrová



OBEC	ČESKÝ TĚŠÍN		
POŘIZOVATEL	MĚSTSKÝ ÚŘAD ČESKÝ TĚŠÍN, ODBOR ÚZEMNÍHO ROZVOJE		
ODPOVĚDNÝ PROJEKTANT	ING. ARCH. HELGA KOZELSKÁ BENCÚROVÁ		
SPOLUPRÁCE	UDI MORAVA, SPOL. S R. O. - ING. BEDŘICH NEČAS, ING. DAVID HALEŠ; ING. ALENA KIMLOVÁ; ARKO, SPOL. S R. O. - ING. ZDENĚK CHUDÁREK; ING. MOJMÍR VÁLEK		
DIGITALIZACE	PAVEL MAREN		
	MEŘÍTKO 1 : 5 000	DATUM: 2018	ČÍSLO VÝKRESU: I.B.a)