




ÚZEMNÍ PLÁN ČESKÝ TĚŠÍN ZMĚNA Č. 2




I.B.d) SCHÉMA DIFERENCIACE ÚZEMÍ Z HLEDISKA KRAJINNÉHO RÁZU

1 : 12 500



LEGENDA

	ŘEŠENÉ ÚZEMÍ
	HRANICE ČR
	HRANICE OBCE
	HRANICE KATASTRU

LOKALITY SE ZÁSTAVBOU

	I. KAT. - ROZPTÝLENÁ SLEZSKÁ ZÁSTAVBA
	II. KAT. - SOUSTŘEDĚNÁ VENKOVSKÁ ZÁSTAVBA
	III. KAT. - SILNĚ URBANIZOVANÁ KRAJINA

HRANICE OBLASTÍ A MÍST KRAJINNÉHO RÁZU

	HRANICE OBLASTI KRAJINNÉHO RÁZU
	HRANICE MÍSTA KRAJINNÉHO RÁZU