





STAV

	ŘEŠENÉ ÚZEMÍ
	HRANICE ČR
	HRANICE OBCE
	HRANICE KATASTRU

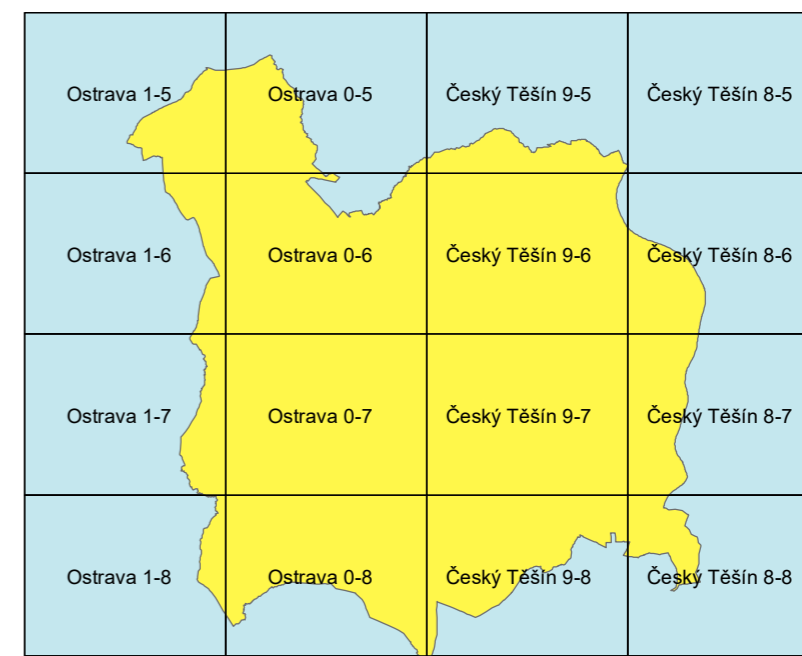
LOKALITY SE ZÁSTAVBOU

	II. KAT. - SOUSTŘEDĚNÁ VENKOVSKÁ ZÁSTAVBA
---	---

ÚZEMNÍ PLÁN ČESKÝ TĚŠÍN


ZMĚNA Č. 4

I.B.d) SCHÉMA DIFERENCIACE ÚZEMÍ Z HLEDISKA KRAJINNÉHO RÁZU



KOZEN ATELIÉR
Ing. arch. Helga Kozelská Bencúrová



OBEC	ČESKÝ TĚŠÍN		
POŘIZOVATEL	MĚSTSKÝ ÚŘAD ČESKÝ TĚŠÍN, ODBOR ÚZEMNÍHO ROZVOJE		
ODPOVĚDNÝ PROJEKTANT	ING. ARCH. HELGA KOZELSKÁ BENCÚROVÁ		
SPOLUPRÁCE			
DIGITALIZACE	PAVEL MAREN		
	MEŘÍTKO 1 : 12 500	DATUM: 08/2016	