


ÚZEMNÍ PLÁN ČESKÝ TĚŠÍN

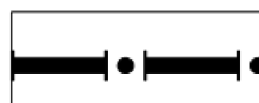
PRÁVNÍ STAV PO ZMĚNĚ Č. 2

I.B.d) SCHÉMA DIFERENCIACE ÚZEMÍ Z HLEDISKA KRAJINNÉHO RÁZU


LEGENDA



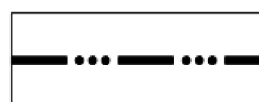
ŘEŠENÉ ÚZEMÍ



HRANICE ČR



HRANICE OBCE



HRANICE KATASTRU

LOKALITY SE ZÁSTAVBOU



I. KAT. - ROZPTÝLENÁ SLEZSKÁ ZÁSTAVBA



II. KAT. - SOUSTŘEDĚNÁ VENKOVSKÁ ZÁSTAVBA



III. KAT. - SILNĚ URBANIZOVANÁ KRAJINA

HRANICE OBLASTÍ A MÍST KRAJINNÉHO RÁZU



HRANICE OBLASTI KRAJINNÉHO RÁZU



HRANICE MÍSTA KRAJINNÉHO RÁZU



PROJEKTOVÁ ČINNOST, URBANISMUS, ÚZEMNÍ PLÁNOVÁNÍ, EKOLOGIE

URBANISTICKÉ STŘEDISKO OSTRAVA, s.r.o.

Spartakovců 3, Ostrava-Poruba, 708 00
www.uso.cz

tel: 596 939530
e-mail: p.gajdusek@uso.cz

ZODP.PROJEKTANT : ING. ARCH. PETR GAJDUŠEK

ZAK.ČÍSLO: U - 487

ZHOTOVITEL : ING. ARCH. PETR GAJDUŠEK

MĚŘÍTKO: 1 : 5 000

OBJEDNATEL : MĚSTO ČESKÝ TĚŠÍN

DATUM: 2014