

ÚZEMNÍ PLÁN ČESKÝ TĚŠÍN




PRÁVNÍ STAV PO ZMĚNĚ Č. 3.

I.B.d) SCHÉMA DIFERENCIACE ÚZEMÍ Z HLEDISKA KRAJINNÉHO RÁZU

1 : 12 500

	ŘEŠENÉ ÚZEMÍ
	HRANICE ČR
	HRANICE OBCE
	HRANICE KATASTRU

LOKALITY SE ZÁSTAVBOU

	I. KAT. - ROZPTÝLENÁ SLEZSKÁ ZÁSTAVBA
	II. KAT. - SOUSTŘEDĚNÁ VENKOVSKÁ ZÁSTAVBA
	III. KAT. - SILNĚ URBANIZOVANÁ KRAJINA

HRANICE OBLASTÍ A MÍST KRAJINNÉHO RÁZU

	HRANICE OBLASTI KRAJINNÉHO RÁZU
	HRANICE MÍSTA KRAJINNÉHO RÁZU

ZPRACOVÁNO PODLE NOVÉHO VYMEZENÍ ÚSES A POSOUZENÍ KRAJINNÉHO RÁZU OBCE S ROZŠÍŘENOU PŮSOBNOSTÍ ČESKÝ TĚŠÍN

ZHOTOVITEL: RNDr. JAROSLAV KOTÍK
DATUM: 09/2009

KOBEN ATELIÉR
Ing. arch. Helga Kozelská Bencúrová

OBEC	ČESKÝ TĚŠÍN		
POŘIZOVATEL	MĚSTSKÝ ÚŘAD ČESKÝ TĚŠÍN, ODBOR ÚZEMNÍHO ROZVOJE		
ODPOVĚDNÝ PROJEKTANT	ING. ARCH. HELGA KOZELSKÁ BENCÚROVÁ		
SPOLUPRÁCE			
DIGITALIZACE	PAVEL MAREN		
	MEŘÍTKO 1 : 12 500		DATUM: 02/2016