

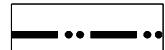

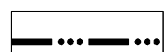

































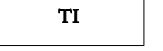



SPOLUFINANCOVÁNO Z EVROPSKÉHO FONDU PRO REGIONÁLNÍ ROZVOJ V RÁMCI INTEGROVANÉHO OPERAČNÍHO PROGRAMU









# ÚZEMNÍ PLÁN DĚTMAROVICE ODŮVODNĚNÍ

## II.2. VÝKRES PŘEDPOKLÁDANÝCH ZÁBORŮ PŮDNÍHO FONDU 1 : 5 000

STAV	NÁVRH	
		HRANICE STÁTNÍ
		HRANICE OBCE
		HRANICE KATASTRÁLNÍCH ÚZEMÍ
		HRANICE ZASTAVĚNÉHO ÚZEMÍ K 1. 9. 1966 - INTRAVILÁN
		HRANICE ZASTAVĚNÉHO ÚZEMÍ K 1. 8. 2013
		HRANICE ZASTAVITELNÝCH PLOCH S OZNAČENÍM
		HRANICE PLOCH PŘESTAVBY S OZNAČENÍM
		HRANICE ZÁBORU PRO PŘELOŽKU SILNICE I/67
		HRANICE BPEJ
		OCHRANNÉ PÁSMO LESA 50m OD OKRAJE POZEMKŮ URČENÝCH K PLNĚNÍ FUNKCÍ LESA
		ZEMĚDĚLSKÉ POZEMKY S TŘÍDOU OCHRANY I.
		ZEMĚDĚLSKÉ POZEMKY S TŘÍDOU OCHRANY II.
		ZEMĚDĚLSKÉ POZEMKY S TŘÍDOU OCHRANY III.
		ZEMĚDĚLSKÉ POZEMKY S TŘÍDOU OCHRANY IV.
		ZEMĚDĚLSKÉ POZEMKY S TŘÍDOU OCHRANY V.
		LESNÍ POZEMKY
		NEZEMĚDĚLSKÉ POZEMKY
		ODVODNĚNÉ POZEMKY

STAV	NÁVRH	
		OZNAČENÍ ZASTAVITELNÝCH PLOCH
		OZNAČENÍ PLOCH PŘESTAVBY
		PLOCHY OBČANSKÉHO VYBAVENÍ - VEŘEJNÉ INFRASTRUKTURY
		PLOCHY OBČANSKÉHO VYBAVENÍ - KOMERČNÍCH ZAŘÍZENÍ
		PLOCHY OBČANSKÉHO VYBAVENÍ - HŘBITOVŮ
		PLOCHY VEŘEJNÝCH PROSTRANSTVÍ S PŘEVAHOU NEZPEVNĚNÝCH PLOCH
		PLOCHY SMÍŠENÉ OBYTNÉ
		PLOCHY DOPRAVNÍ INFRASTRUKTURY - SILNIČNÍ DOPRAVY
		PLOCHY MÍSTNÍCH A VEŘEJNĚ PŘÍSTUPNÝCH ÚČELOVÝCH KOMUNIKACÍ
		PLOCHY TECHNICKÉ INFRASTRUKTURY
		PLOCHY VÝROBY A SKLADOVÁNÍ
		PLOCHY VÝROBY A SKLADOVÁNÍ - LEHKÉ PRŮMYSLOVÉ VÝROBY
		PLOCHY VODNÍ A VODOHOSPODÁŘSKÉ - VODNÍ PLOCHY A TOKY
		PLOCHY LESNÍ
		PLOCHY PŘÍRODNÍ - ÚSES
		PLOCHY SMÍŠENÉ NEZASTAVĚNÉHO ÚZEMÍ
		PLOCHY ZELENĚ - SADŮ A ZAHRAD
		KÓD BPEJ - TŘÍDA OCHRANY ZEMĚDĚLSKÝCH POZEMKŮ

### PLOCHY ÚZEMNÍHO SYSTÉMU EKOLOGICKÉ STABILITY

		REGIONÁLNÍ BIOCENTRUM
		REGIONÁLNÍ BOKORIDOR
		LOKÁLNÍ BIOCENTRUM
		LOKÁLNÍ BOKORIDOR



PROJEKTOVÁ ČINNOST, URBANISMUS, ÚZEMNÍ PLÁNOVÁNÍ, EKOLOGIE, GIS

**URBANISTICKÉ STŘEDISKO OSTRAVA, s.r.o.**

Ostrava s.r.o. Spartakovců 3, Ostrava-Poruba, 70800

tel: 596 939 530, 596 939 531

ZODP.PROJEKTANT: ING. ARCH. VLADIMÍRA FUSKOVÁ

ZAK. ČÍSLO: U - 119

ZPRACOVATEL: LIBUŠE FRANČÍKOVÁ

OBJEDNATEL: OBEC DĚTMAROVICE

DATUM: BŘEZEN 2015