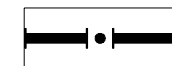
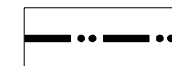




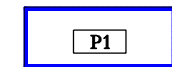





SPOLUFINANCOVÁNO Z EVROPSKÉHO FONDU PRO REGIONÁLNÍ ROZVOJ V RÁMCI INTEGROVANÉHO OPERAČNÍHO PROGRAMU

ÚZEMNÍ PLÁN DĚTMAROVICE

I.1. VÝKRES ZÁKLADNÍHO ČLENĚNÍ ÚZEMÍ

1 : 5 000

	HRANICE STÁTNÍ
	HRANICE OBCE
	HRANICE KATASTRÁLNÍCH ÚZEMÍ
	HRANICE ZASTAVĚNÉHO ÚZEMÍ K 1. 8. 2013
	ZASTAVĚNÉ ÚZEMÍ K 1. 8. 2013
	HRANICE ZASTAVITELNÝCH PLOCH S OZNAČENÍM
	HRANICE PLOCH PŘESTAVBY S OZNAČENÍM
	PLOCHY, KDE ZMĚNY PROVĚŘÍ ÚZEMNÍ STUDIE
	SDRUŽENÝ KORIDOR DOPRAVNÍ A TECHNICKÉ INFRASTRUKTURY (PODROBNĚJI VIZ VÝKRES I.6.)
	KORIDOR DOPRAVNÍ INFRASTRUKTURY SILNIČNÍ



PROJEKTOVÁ ČINNOST, URBANISMUS, ÚZEMNÍ PLÁNOVÁNÍ, EKOLOGIE, GIS

URBANISTICKÉ STŘEDISKO OSTRAVA, s.r.o.

Spartakovců 3, Ostrava-Poruba, 70800

tel: 596 939 530, 596 939 531

ZODP.PROJEKTANT: ING. ARCH. VLADIMÍRA FUSKOVÁ	ZAK. ČÍSLO: U - 119
ZPRACOVATEL: ING. ARCH. ALEŠ PALACKÝ	
OBJEDNATEL: OBEC DĚTMAROVICE	DATUM: BŘEZEN 2015