

ÚZEMNÍ PLÁN DOLNÍ LUTYNĚ ZMĚNA Č. 3

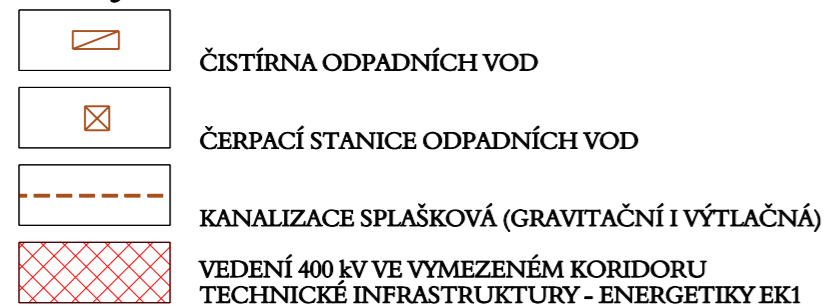
6. VÝKRES VEŘEJNĚ PROSPĚŠNÝCH STAVEB, OPATŘENÍ A ASANACÍ 1 : 5 000

LEGENDA ZMĚN

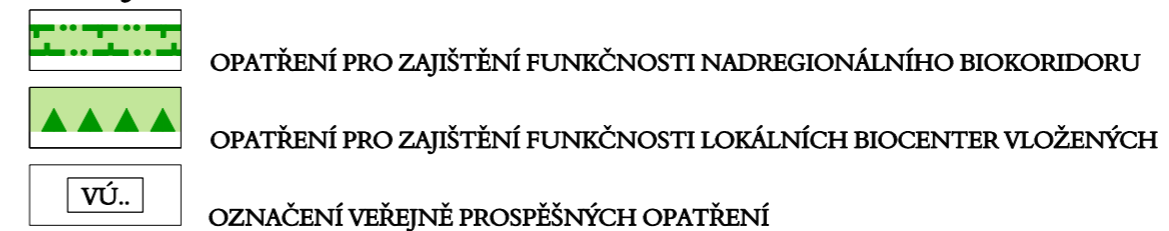


VYMEZENÍ VEŘEJNĚ PROSPĚŠNÝCH STAVEB, VEŘEJNĚ PROSPĚŠNÝCH OPATŘENÍ, STAVEB A OPATŘENÍ K ZAJIŠŤOVÁNÍ OBRANY A BEZPEČNOSTI STÁTU A PLOCH PRO ASANACI, PRO KTERÉ LZE PRÁVA K POZEMKŮM A STAVBÁM VYVLASTNIT

VEŘEJNĚ PROSPĚŠNÉ STAVBY

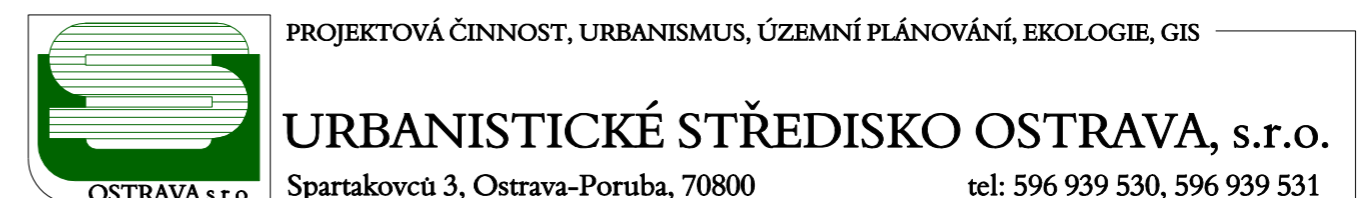


VEŘEJNĚ PROSPĚŠNÁ OPATŘENÍ



ZÁKRES VEŘEJNĚ PROSPĚŠNÉ STAVBY KANALIZACE DOLNÍ LUTYNĚ VČETNĚ ČERPACÍCH STANIC (VTK4) A VČETNĚ ČOV DOLNÍ LUTYNĚ (VTK3) JE PROVEDEN NOVĚ V CELÉM ROZSAHU, PŮVODNÍ ZÁKRES SE TÍM RUŠÍ

PODTISK - PLATNÝ ÚZEMNÍ PLÁN DOLNÍ LUTYNĚ



ZODP.PROJEKTANT:	ING. ARCH. HELENA SALVETOVÁ	ZAK. ČÍSLO:	U - 437
ZPRACOVATEL:	ING. ARCH. HELENA SALVETOVÁ		
OBJEDNATEL:	OBEC DOLNÍ LUTYNĚ	DATUM:	PROSINEC 2021