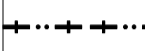


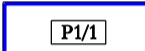




# ÚZEMNÍ PLÁN DOLNÍ LUTYNĚ ZMĚNA Č. 1

## 1. ZÁKLADNÍ ČLENĚNÍ ÚZEMÍ

1 : 5 000

	HRANICE ZASTAVĚNÉHO ÚZEMÍ K 1. 4. 2016
	ZASTAVĚNÉ ÚZEMÍ K 1. 4. 2016
	HRANICE ZASTAVITELNÝCH PLOCH S OZNAČENÍM
	HRANICE PLOCH PŘESTAVBY S OZNAČENÍM
	HRANICE ÚZEMNÍCH REZERV S OZNAČENÍM
	RUŠENÉ JEVY



PROJEKTOVÁ ČINNOST, URBANISMUS, ÚZEMNÍ PLÁNOVÁNÍ, EKOLOGIE, GIS

**URBANISTICKÉ STŘEDISKO OSTRAVA, s.r.o.**

Spartakovců 3, Ostrava-Poruba, 70800

tel: 596 939 530, 596 939 531

ZODP.PROJEKTANT: ING. ARCH. HELENA SALVETOVÁ

ZAK. ČÍSLO: U - 437

ZPRACOVATEL: ING. ARCH. HELENA SALVETOVÁ

OBJEDNATEL: OBEC DOLNÍ LUTYNĚ

DATUM: ZÁŘÍ 2016