

ÚZEMNÍ PLÁN







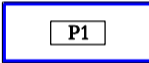


DOLNÍ LUTYNĚ

PRÁVNÍ STAV PO ZMĚNĚ Č. 1

1. ZÁKLADNÍ ČLENĚNÍ ÚZEMÍ

1 : 5 000

STAV
R. 2008

	HRANICE ČR
	HRANICE OBCE
	HRANICE KATASTRÁLNÍCH ÚZEMÍ
	HRANICE ZASTAVĚNÉHO ÚZEMÍ K 1. 4. 2016
	ZASTAVĚNÉ ÚZEMÍ K 1. 4. 2016
	HRANICE ZASTAVITELNÝCH PLOCH S OZNAČENÍM
	HRANICE PLOCH PŘESTAVBY S OZNAČENÍM
	HRANICE ÚZEMNÍCH REZERV S OZNAČENÍM
	PLOCHY, KDE ARCHITEKTONICKOU ČÁST PROJEKTOVÉ DOKUMENTACE MUSÍ ZPRACOVAT AUTORIZOVANÝ ARCHITEKT



PROJEKTOVÁ ČINNOST, URBANISMUS, ÚZEMNÍ PLÁNOVÁNÍ, EKOLOGIE, GIS

URBANISTICKÉ STŘEDISKO OSTRAVA, s.r.o.

Spartakovců 3, Ostrava-Poruba, 70800

tel: 596 939 530, 596 939 531

ZODP.PROJEKTANT : ING. ARCH. HELENA SALVETOVÁ

ZAK. ČÍSLO : U - 437

ZPRACOVATEL : ING. ARCH. HELENA SALVETOVÁ

OBJEDNATEL : OBEC DOLNÍ LUTYNĚ

DATUM : ŘÍJEN 2016