


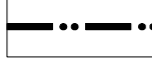
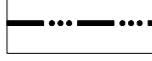
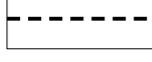


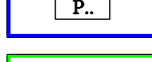



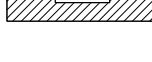
# ÚZEMNÍ PLÁN

# DOLNÍ LUTYNĚ

## ÚPLNÉ ZNĚNÍ PO ZMĚNĚ Č. 3

### 1. ZÁKLADNÍ ČLENĚNÍ ÚZEMÍ

1 : 5 000

	HRANICE ČR
	HRANICE OBCE
	HRANICE KATASTRÁLNÍCH ÚZEMÍ
	HRANICE ZASTAVĚNÉHO ÚZEMÍ K 1. 1. 2021
	ZASTAVĚNÉ ÚZEMÍ K 1. 1. 2021
	HRANICE ZASTAVITELNÝCH PLOCH S OZNAČENÍM
	HRANICE PLOCH PŘESTAVBY S OZNAČENÍM
	HRANICE PLOCH ZMĚN V KRAJINĚ S OZNAČENÍM
	HRANICE ÚZEMNÍCH REZERV S OZNAČENÍM
	ARCHITEKTONICKY A URBANISTICKY VÝZNAMNÁ STAVBA
	VYMEZENÍ PLOCH A KORIDORŮ, VE KTERÝCH JE ROZHODOVÁNÍ O ZMĚNÁCH V ÚZEMÍ PODMÍNĚNO ZPRACOVÁNÍM ÚZEMNÍ STUDIE



PROJEKTOVÁ ČINNOST, URBANISMUS, ÚZEMNÍ PLÁNOVÁNÍ, EKOLOGIE, GIS

**URBANISTICKÉ STŘEDISKO OSTRAVA, s.r.o.**

OSTRAVA s.r.o.

Spartakovců 3, Ostrava-Poruba, 70800

tel: 596 939 530, 596 939 531

ZODP.PROJEKTANT : ING. ARCH. HELENA SALVETOVÁ	ZAK. ČÍSLO : U - 437
ZPRACOVATEL : ING. ARCH. HELENA SALVETOVÁ	
OBJEDNATEL : OBEC DOLNÍ LUTYNĚ	DATUM : PROSINEC 2021