







ÚZEMNÍ PLÁN DOLNÍ LUTYNĚ ZMĚNA Č. 1







9. ŠIRŠÍ VZTAHY

1 : 25 000

ZÁKLADNÍ ČLENĚNÍ ÚZEMÍ

STAV	NÁVRH	ÚZEMNÍ REZERVA	
			PLOCHY DOPRAVNÍCH KORIDORŮ
			PLOCHY ÚZEMNÍ REZERVY PRO VYBUDOVÁNÍ PRŮMYSLOVÉ ZÓNY

DOPRAVA



STAV	NÁVRH	ÚZEMNÍ REZERVA	
			DÁLNICE, ČTYŘPRUHOVÉ KOMUNIKACE
			DVOUPRUHOVÉ KOMUNIKACE

OCHRANA NEROSTNÝCH SUROVIN






OBALOVÉ HRANICE:

	VYMEZENÍ VÝHRADNÍCH LOŽISEK NEROSTNÝCH SUROVIN
-------------------------------------------------------------------------------------	------------------------------------------------

ÚSES, PŘÍRODNÍ PODMÍNKY

STAV	NÁVRH	
		REGIONÁLNÍ BIOCENTRUM

VODNÍ HOSPODÁŘSTVÍ

STAV	NÁVRH	
		VYMEZENÍ AKTIVNÍ ZÓNY ZÁPLAVOVÉHO ÚZEMÍ
		STANOVENÉ ZÁPLAVOVÉ ÚZEMÍ
		ČISTÍRNA ODPADNÍCH VOD
		VODNÍ TOK
		RETENČNÍ NÁDRŽ
		OCHRANNÁ HRÁZ
		RUŠENÉ JEVY



PROJEKTOVÁ ČINNOST, URBANISMUS, ÚZEMNÍ PLÁNOVÁNÍ, EKOLOGIE, GIS

URBANISTICKÉ STŘEDISKO OSTRAVA, s.r.o.

Spartakovců 3, Ostrava-Poruba, 70800

tel: 596 939 530, 596 939 531

ZODP.PROJEKTANT: ING. ARCH. HELENA SALVETOVÁ

ZAK. ČÍSLO: U - 437

ZPRACOVATEL: ING. ARCH. HELENA SALVETOVÁ

OBJEDNATEL: OBEC DOLNÍ LUTYNĚ

DATUM: ZÁŘÍ 2016