





# ÚZEMNÍ PLÁN DOLNÍ LUTYNĚ ZMĚNA Č. 2

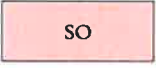







## 2. HLAVNÍ VÝKRES

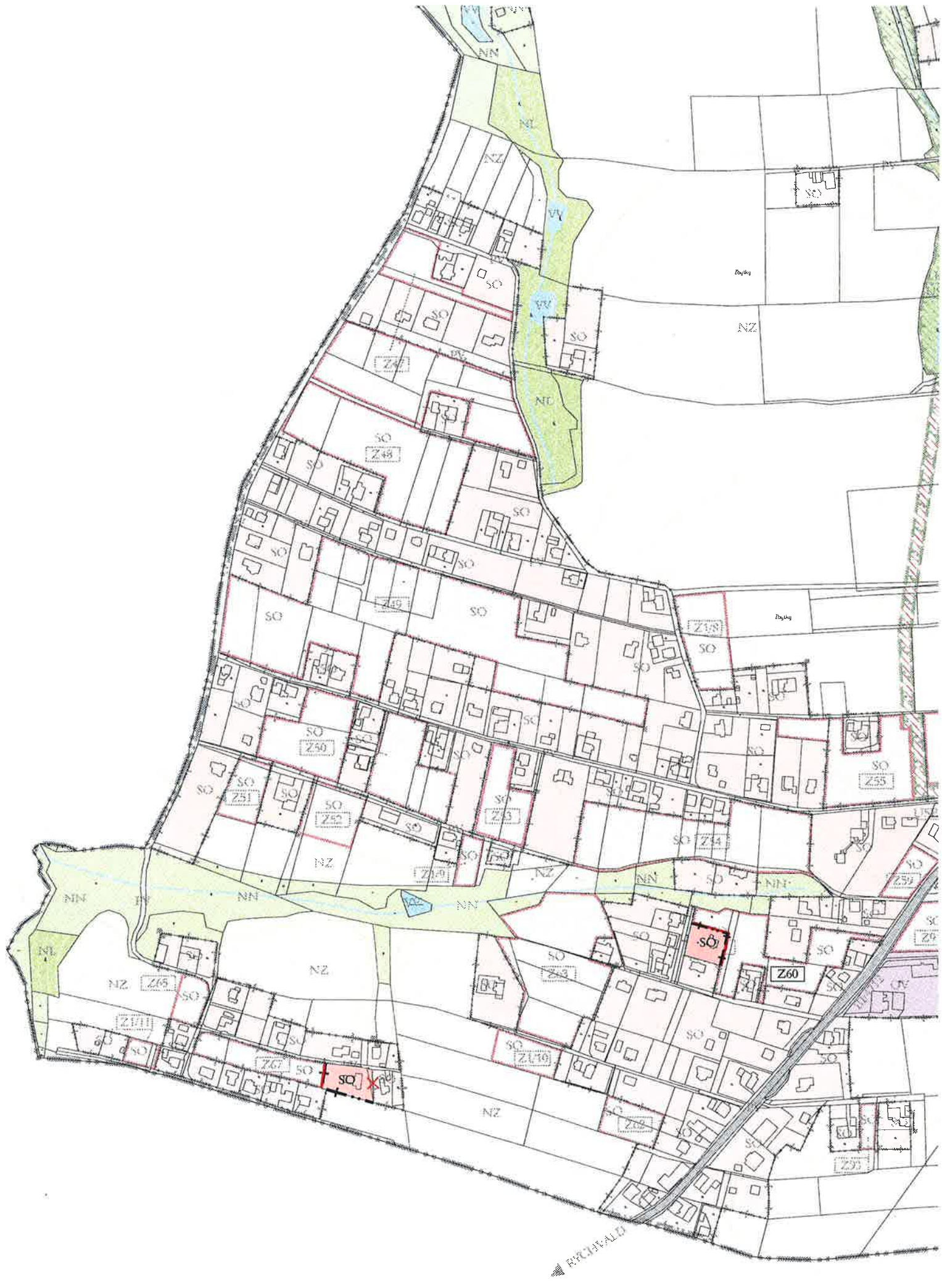
1 : 5 000

### LEGENDA NAVRŽENÝCH ZMĚN

	HRANICE ZASTAVĚNÉHO ÚZEMÍ K 1. 12. 2016
	HRANICE ZASTAVITELNÝCH PLOCH S OZNAČENÍM
	HRANICE PLOCH ZMĚN V KRAJINĚ S OZNAČENÍM
	OZNAČENÍ PLOCH TĚŽBY NEROSTŮ

### PLOCHY S ROZDÍLNÝM ZPŮSOBEM VYUŽITÍ

PLOCHY STABILIZOVANÉ	PLOCHY ZMĚN	
		PLOCHY SMÍŠENÉ OBYTNÉ
		PLOCHY ORNÉ PŮDY A TRVALÝCH TRAVNÍCH POROSTŮ
		PLOCHY TĚŽBY NEROSTŮ
		RUŠENÉ JEVY



RICHVALD

Bojka

Bojka

NZ

SO

SO

NN

NZ

SO

NZ

SO Z48

SO Z49

SO Z50

SO Z51

SO Z52

SO Z53

SO Z54

SO Z45

SO Z46

SO Z47

SO Z48

SO Z49

SO Z50

SO Z51

SO Z58

SO Z59

SO Z60

SO Z61

SO Z62

NZ Z65

SO Z66

SO Z67

SO Z68

SO Z69

SO Z70

NZ Z71

SO Z72

SO Z73

SO Z74

SO Z75

SO Z76

NZ Z77

SO Z78

SO Z79

SO Z80

SO Z81

SO Z82

NZ Z83

SO Z84

SO Z85

SO Z86

SO Z87

SO Z88

NZ Z89

SO Z90

SO Z91

SO Z92

SO Z93

SO Z94

NZ Z95

SO Z96

SO Z97

SO Z98

SO Z99

SO Z100

NZ Z101

SO Z102

SO Z103

SO Z104

SO Z105

SO Z106

NZ Z107

SO Z108

SO Z109

SO Z110

SO Z111

SO Z112

NZ Z113

SO Z114

SO Z115

SO Z116

SO Z117

SO Z118



