


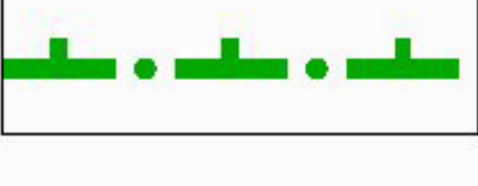


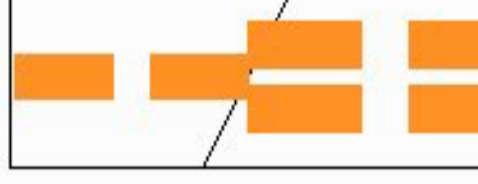






|   |                                       |
|---|---------------------------------------|
|   | ŘEŠENÉ ÚZEMÍ                          |
|  | HRANICE OBCE                          |
|  | HRANICE KATASTRU                      |
|  | HRANICE ZASTAVĚNÍHO ÚZEMÍ K 30.6.2007 |
|  | ZASTAVITELNÉ PLOCHY                   |
|  | PLOCHY PŘESTAVBY                      |
|  | ÚZEMNÍ REZERVY                        |

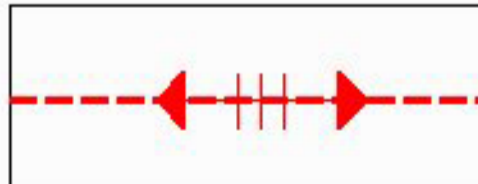


### ÚZEMNÍ SYSTÉM EKOLOGICKÉ STABILITY

|   |                       |
|---|-----------------------|
| STAV  |                       |
|  | LOKÁLNÍ BIOCENTRUM    |
|  | REGIONÁLNÍ BIOCENTRUM |
|  | LOKÁLNÍ BIODORIDOR    |
|  | REGIONÁLNÍ BIODORIDOR |
|  | MINIMÁLNÍ ROZSAH ÚSES |

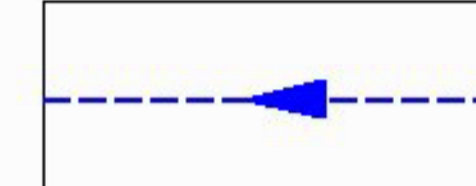


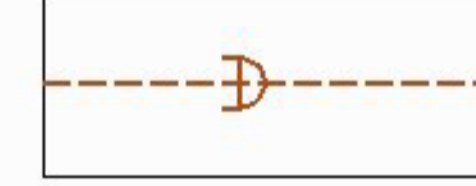
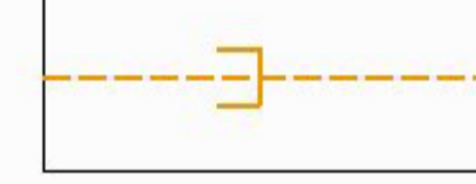



### DOPRAVA

|   |   |
|---|---|
|    | ÚZEMNÍ REZERVA PRO VEDENÍ RYCHLOSTNÍ SILNICE    |
|    | SILNIČNÍ A MÍSTNÍ KOMUNIKACE                    |
|    | KORIDOR PRO VEDENÍ POZEMNÍCH KOMUNIKACÍ         |
|    | ŠÍRKOVÉ ÚPRAVY SILNIČNÍCH A MÍSTNÍCH KOMUNIKACÍ |
|   | REGIONÁLNÍ TRATĚ                                |
|  | KORIDOR PRO VEDENÍ DRÁHY                        |

### ENERGETIKA

|   |   |
|---|---|
|  | NADZEMNÍ VEDENÍ VVN 400 (VTE 1)                 |
|  | STŘEDOTLAKÝ PLYNOVOD - KOKSÁRENSKÝ PLYN (VTP 1) |
|  | PRIMÉRNÍ HORKOVOD (VTT 1)                       |

### VODNÍ HOSPODÁŘSTVÍ

|   |                             |
|---|-----------------------------|
|    | VODOVOD                     |
|    | KANALIZACE SPLAŠKOVÁ DN 300 |
|    | KANALIZACE JEDNOTNÁ         |
|    | KANALIZACE VÝTLAČNÁ         |
|   | KANALIZACE DEŠŤOVÁ          |
|  | VUÚSTĚNÍ KANALIZACE         |
|  | ČERPACÍ STANICE KANALIZAČNÍ |
|  | ČISTÍRNA ODPADNÍCH VOD      |