









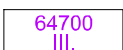














ÚZEMNÍ PLÁN ORLOVÁ

ZMĚNA Č.8

II.B.c. VÝKRES PŘEDPOKLÁDANÝCH
ZÁBORŮ PŮDNÍHO FONDU

1 : 5 000

LEGENDA

	OBCE (ŘEŠENÉHO ÚZEMÍ)
	HRANICE KATASTRÁLNÍHO ÚZEMÍ
	ZASTAVĚNÉHO ÚZEMÍ K 3.3.2022
	HRANICE ZASTAVĚNÉHO ÚZEMÍ K 1. 9. 1966 - INTRAVILÁN
	ZASTAVITELNÉ PLOCHY
	PLOCHY PŘESTAVBY
	VZDÁLENOST 50 m OD OKRAJE LESA
	HRANICE BONITNÍCH PŮDNĚ EKOLOGICKÝCH JEDNOTEK
	KÓD BPEJ
	ZEMĚDĚLSKÉ POZEMKY S TŘÍDOU OCHRANY II
	ZEMĚDĚLSKÉ POZEMKY S TŘÍDOU OCHRANY III
	ZEMĚDĚLSKÉ POZEMKY S TŘÍDOU OCHRANY IV
	ZEMĚDĚLSKÉ POZEMKY S TŘÍDOU OCHRANY V
	LESNÍ POZEMKY
	NEZEMĚDĚLSKÉ POZEMKY
	ODVODNĚNÉ POZEMKY
	LOKÁLNÍ BIODORIDOR
	REGIONÁLNÍ BIODORIDOR
	LOKÁLNÍ BIOCENTRUM
	REGIONÁLNÍ BIOCENTRUM
	PLOCHY SIDELNÍ ZELENĚ
	LOKÁLNÍ BIODORIDOR - NÁVRH
	POZEMKY URČENÉ K PLNĚNÍ FUNKCÍ LESA - NÁVRH