



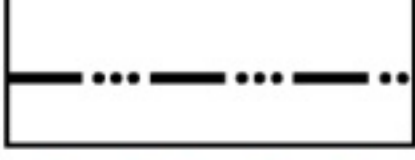








ÚZEMNÍ PLÁN ORLOVÁ

ÚPLNÉ ZNĚNÍ PO ZMĚNĚ Č. 4

I.B.a) VÝKRES ZÁKLADNÍHO ČLENĚNÍ ÚZEMÍ

	ŘEŠENÉ ÚZEMÍ		PLOCHY KDE ZMĚNY PROVĚŘÍ ÚZEMNÍ STUDIE
	HRANICE OBCE		PLOCHY KDE PODMÍNKY STANOVÍ REGULAČNÍ PLÁN
	HRANICE KATASTRU		HRANICE ÚZEMÍ S NÁVRHEM OMEZENÍ STAVEBNÍ ČINNOSTI NA ÚROVEŇ POUZE NEJNUTNĚJŠÍCH STAVEBNÍCH ÚPRAV STÁVAJÍCÍCH OBJEKTŮ Z DŮVODU MOŽNÉHO VYUŽITÍ ZÁSOB UHLÍ V 18. KŘE DP DOUBRAVA
	HRANICE INTRAVILÁNU Z R. 1966		
	HRANICE ZASTAVĚNÉHO ÚZEMÍ K 30. 6. 2015		
	ZASTAVITELNÉ PLOCHY		
	PLOCHY PŘESTAVBY		
	ÚZEMNÍ REZERVY		