



























STAV	NÁVRH	
		VODNÍ PLOCHY A TOKY
		POZEMKY URČENÉ K PLNĚNÍ FUNKCÍ LESA
		OCHRANNÉHO PÁSMA LESA (POZEMKŮ URČENÝCH K PLNĚNÍ FUNKCÍ LESA - PUPFL)
		PAMÁTNÉ STROMY
		VÝZNAMNÉ KRAJINNÉ PRVKY
		VÝZNAMNÉ KRAJINNÉ PRVKY - NIVA
		PTAČÍ OBLAST HEŘMANSKÝ STAV - ODRA - POOLŠÍ
		PLOCHY SÍDELNÍ ZELENĚ - ZV1 - PARKY ZV2 - MENŠÍ SADOVNICKY UPRAVENÉ PLOCHY VZK - KRAJINNÉ SEGMENTY S PARKOVOU ÚPRAVOU

### ÚZEMNÍ SYSTÉM EKOLOGICKÉ STABILITY

STAV	NÁVRH	
		LOKÁLNÍ BIOCENTRUM
		REGIONÁLNÍ BIOCENTRUM
		LOKÁLNÍ BIOKORIDOR
		REGIONÁLNÍ BIOKORIDOR
		MINIMÁLNÍ ROZSAH ÚSES

	ŘEŠENÉ ÚZEMÍ
	HRANICE OBCE
	HRANICE KATASTRÁLNÍHO ÚZEMÍ
	HRANICE ZASTAVĚNÉHO ÚZEMÍ K 30. 6. 2013
	ZASTAVITELNÉ PLOCHY
	PLOCHY PŘESTAVBY
	ÚZEMNÍ REZERVY

