



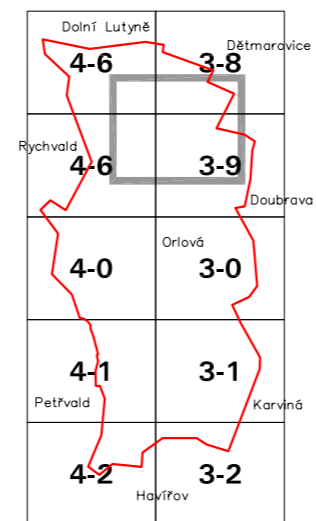
ÚZEMNÍ PLÁN ORLOVÉ ZMĚNA Č. 10

I.B.a) VÝKRES ZÁKLADNÍHO ČLENĚNÍ ÚZEMÍ

KLAD MAPOVÝCH SEKČÍ
MĚŘITKA 1:5000



 **U1** PLOCHA S PRVKY REGULAČNÍHO PLÁNU



OZNAČENÍ	ÚZEMNÍ PLÁN ORLOVÉ	Ing.Arch.Miroslav Hudač
DOKUMENTACE	ZMĚNA Č. 10	Okružní 621/17, 739 22 Wajtmov
OBJEDNATEL	MĚSTO ORLOVÁ	mirek.huda@seznam.cz
PORIZOVATEL	MĚSTSKÝ ÚŘAD ORLOVÁ	
ZHOTOVITEL	Ing.Arch. MIROSLAV HUDAČ	ZAKÁZKOVÉ ČÍSLO: MUOR 35045/2023
ZODPOVĚDNÝ PROJEKTANT	Ing.Arch. MIROSLAV HUDAČ	EXPEDICE: ŘÍJEN 2023
ZPRACOVATEL	Ing.Arch. MIROSLAV HUDAČ	MĚŘITKO: 1:5000

