







ÚZEMNÍ PLÁN PETŘVALDU

ZMĚNA Č. 2













A.2.2. HLAVNÍ VÝKRES

MĚŘÍTKO 1 : 5000








LEGENDA

	HRANICE OBCE (ŘEŠENÉHO ÚZEMÍ)
	HRANICE ZASTAVĚNÉHO ÚZEMÍ K 31.12.2019
	VYMEZENÉ ZASTAVITELNÉ PLOCHY
	VYMEZENÉ PLOCHY PŘESTAVBY
	VYMEZENÉ PLOCHY ÚZEMNÍCH REZERV
	VYMEZENÍ PLOCH, VE KTERÝCH JE PROVEŘENÍ ZMĚN JEJICH VYUŽITÍ ÚZEMNÍ STUDIÍ PODMÍNKOU PRO ROZHODOVÁNÍ








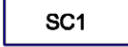
PRVKY ÚZEMNÍHO SYSTÉMU EKOLOGICKÉ STABILITY

STAV	NÁVRH	
		LOKÁLNÍ BIKORIDOR
		LOKÁLNÍ BIOCENTRUM
		REGIONÁLNÍ BIKORIDOR
		NADREGIONÁLNÍ BIOCENTRUM
		NADREGIONÁLNÍ BIKORIDOR
		POPIS ÚSES

PLOCHY S ROZDÍLNÝM ZPŮSOBEM VYUŽITÍ

STABILIZOVANÉ PLOCHY	PLOCHY ZMĚN	
		BH - BYDLENÍ HROMADNÉ V BYTOVÝCH DOMECH (2 - 5 PODLAŽÍ)
		BI - BYDLENÍ INDIVIDUÁLNÍ BI.1 - BYDLENÍ INDIVIDUÁLNÍ - KOLONIE POKROK
		OV-V - OBČANSKÉ VYBAVENÍ - VEŘEJNÉHO CHARAKTERU
		OS - OBČANSKÉ VYBAVENÍ - TĚLOVÝCHOVNÁ A SPORTOVNÍ ZAŘÍZENÍ
		OV-K - OBČANSKÉ VYBAVENÍ - KOMERČNÍHO CHARAKTERU
		OH - OBČANSKÉ VYBAVENÍ - HŘBITOVY
		SC - SMÍŠENÉ OBYTNÉ (OBČANSKÉHO VYBAVENÍ, VÝROBNÍCH SLUŽEB) SCx - SMÍŠENÉ OBYTNÉ CHOVATELSKÉ (S MOŽNOSTÍ CHOVU HOSPODÁŘSKÝCH ZVÍŘAT V OMEZENÉM MNOŽSTVÍ)
		DS - DOPRAVNÍ PLOCHY A INFRASTRUKTURA
		TI - TECHNICKÁ INFRASTRUKTURA
		VT - VÝROBA A SKLADOVÁNÍ - PRŮMYSLOVÉ A STAVEBNÍ VÝROBY
		VD - VÝROBA A SKLADOVÁNÍ - LEHKÝ PRŮMYSL (VÝROBNÍCH AKTIVIT A VÝROBNÍCH SLUŽEB)
		VZ - VÝROBA A SKLADOVÁNÍ - ZEMĚDĚLSKÁ VÝROBA
		ZZ - ZELEŇ - ZAHRADY
		ZO - ZELEŇ - OCHRANNÁ A IZOLAČNÍ
		ÚSES - ZELEŇ PŘÍRODNÍHO CHARAKTERU - PLOCHY ÚZEMNÍHO SYSTÉMU EKOLOGICKÉ STABILITY
		VV - PLOCHY VODNÍ A VODOHOSPODÁŘSKÉ
		NZ - ZEMĚDĚLSKÉ POZEMKY NEZASTAVITELNÉ
		NL - POZEMKY URČENÉ K PLNĚNÍ FUNKCÍ LESA

DOPLNĚNÍ LEGENDY

STAV	NÁVRH	
		KORIDOR DOPRAVNÍ INFRASTRUKTURY - SILNIČNÍ
		ÚZEMNÍ REZERVA DOPRAVNÍ INFRASTRUKTURY - SILNIČNÍ
		KORIDOR TECHNICKÉ INFRASTRUKTURY - ELEKTROENERGETIKY
		VYMEZENÍ SMÍŠENÉ OBYTNÉ PLOCHY SE SPECIÁLNÍ REGULACÍ



PROJEKTOVÁ ČINNOST, URBANISMUS, ÚZEMNÍ PLÁNOVÁNÍ, EKOLOGIE

URBANISTICKÉ STŘEDISKO OSTRAVA, s.r.o.

OSTRAVA s.r.o.

Spartakovců 3, Ostrava-Poruba, 708 00

tel: 59 693 95 30

ZODP.PROJEKTANT : ING. ARCH. PETR GAJDUŠEK

ZAK. ČÍSLO U - 644

ZHOTOVITEL : ING. ARCH. PETR GAJDUŠEK

MĚŘÍTKO 1 : 5 000

OBJEDNATEL : MĚSTO PETŘVALD

DATUM 2021