

# ZMĚNA Č. 4 ÚZEMNÍHO PLÁNU PETŘVALDU

## A.2.2.1 HLAVNÍ VÝKRES - URBANISTICKÁ KONCEPCE

1 : 5 000

### LEGENDA

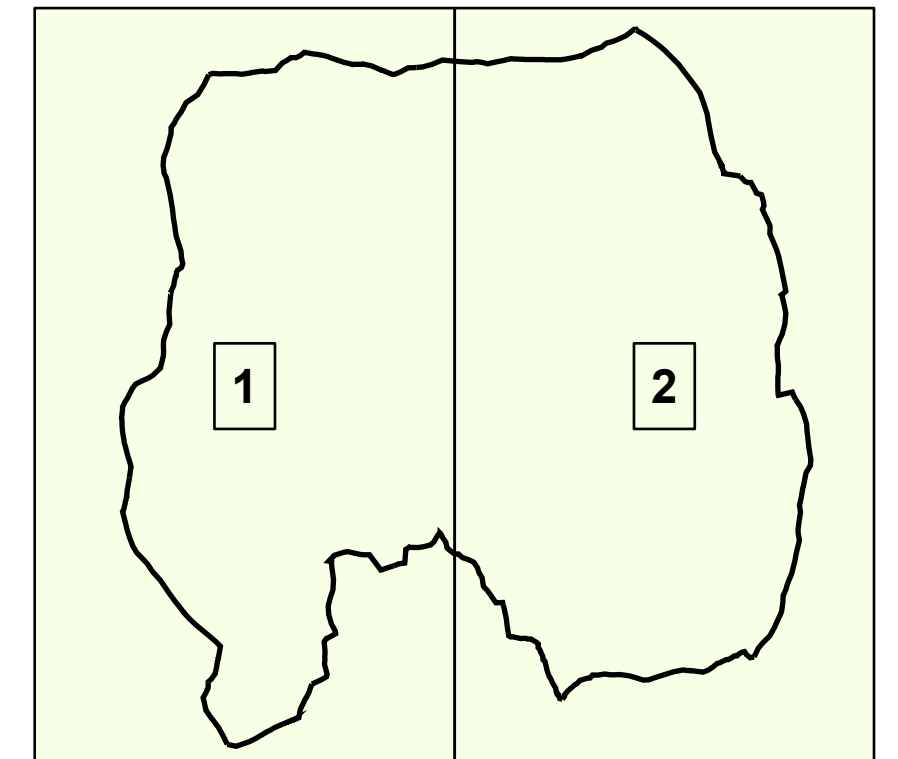
	HRANICE ŘEŠENÉHO ÚZEMÍ
	HRANICE KATASTRÁLNÍHO ÚZEMÍ
	HRANICE ZASTAVĚNÉHO ÚZEMÍ K 1.7.2025
	ZASTAVITELNÉ PLOCHY
	TRANSFORMAČNÍ PLOCHY
	PLOCHY ZMĚN V KRAJINĚ
	KORIDORY NAD PLOCHAMI S ROZDÍLNÝM ZPŮSOBEM VYUŽITÍ Z NADŘAŽENÉ DOKUMENTACE PRO TECHNICKOU INFRASTRUKTURU
	KORIDORY NAD PLOCHAMI S ROZDÍLNÝM ZPŮSOBEM VYUŽITÍ Z NADŘAŽENÉ DOKUMENTACE PRO DOPRAVNÍ INFRASTRUKTURU



### PRVKY ÚSES


STAV	NÁVRH	
		LOKÁLNÍ BIODORIDOR
		LOKÁLNÍ BIOCENTRUM
		REGIONÁLNÍ BIODORIDOR
		REGIONÁLNÍ BIOCENTRUM
		NADREGIONÁLNÍ BIODORIDOR

### PLOCHY S ROZDÍLNÝM ZPŮSOBEM VYUŽITÍ

STABILIZOVANÉ PLOCHY	PLOCHY ZMĚN	PLOCHY ÚZEMNÍCH REZERV	
			PLOCHY BYDLENÍ HROMADNÉHO
			PLOCHY BYDLENÍ INDIVIDUÁLNÍHO
			PLOCHY BYDLENÍ INDIVIDUÁLNÍHO - kolonie Pokrok
			PLOCHY SMÍŠENÉ OBYTNÉ VŠEOBECNÉ
			PLOCHY SMÍŠENÉ OBYTNÉ JINÉ
			PLOCHY OBČANSKÉHO VYBAVENÍ VEŘEJNÉHO
			PLOCHY OBČANSKÉHO VYBAVENÍ KOMERČNÍHO
			PLOCHY OBČANSKÉHO VYBAVENÍ SPORTU
			PLOCHY OBČANSKÉHO VYBAVENÍ HŘBITOVŮ
			PLOCHY DOPRAVY VŠEOBECNÉ
			PLOCHY DOPRAVY SILNIČNÍ
			PLOCHY DOPRAVY DRAŽNÍ
			PLOCHY TECHNICKÉ INFRASTRUKTURY VŠEOBECNÉ
			PLOCHY VÝROBY LEHKÉ
			PLOCHY SMÍŠENÉ VÝROBNÍ VŠEOBECNÉ
			PLOCHY ZELENĚ VŠEOBECNÉ
			PLOCHY ZELENĚ ZAHRADNÍ A SADOVÉ
			PLOCHY SMÍŠENÉ KRAJINNÉ VŠEOBECNÉ
			PLOCHY PŘÍRODNÍ VŠEOBECNÉ
			PLOCHY VODNÍ A VODOHOSPODÁŘSKÉ VŠEOBECNÉ
			PLOCHY ZEMĚDĚLSKÉ VŠEOBECNÉ
			PLOCHY LESNÍ VŠEOBECNÉ




**Spolufinancováno Evropskou unií**

**MINISTERSTVO PRO MÍSTNÍ ROZVOJ ČR**


**URBANISTICKÉ STŘEDISKO OSTRAVA, s.r.o.**  
 Ostrava s.r.o. Spartakovců 3, Ostrava-Poruba, 708 00 tel: 59 693 95 30

ZODP. PROJEKTANT: ING. ARCH. PETR GAJDUŠEK	ZAK. ČÍSLO: U - 644
ZPRACOVATEL: ING. ARCH. PAVLA ADAMUSOVÁ, ING. PAVLA RŮŽIČKOVÁ	
OBJEDNATEL: MĚSTO PETŘVALD	DATUM: 11/2025