

ÚZEMNÍ PLÁN PETŘVALDU

ÚPLNÉ ZNĚNÍ PO ZMĚNĚ Č. 2













A.2.2. HLAVNÍ VÝKRES

MĚŘÍTKO 1 : 5000

LEGENDA

	HRANICE OBCE (ŘEŠENÉHO ÚZEMÍ)
	HRANICE ZASTAVĚNÉHO ÚZEMÍ K 31.12.2019
	VYMEZENÉ ZASTAVITELNÉ PLOCHY
	VYMEZENÉ ZASTAVITELNÉ PLOCHY
	VYMEZENÉ PLOCHY ÚZEMNÍCH REZERV






PRVKY ÚZEMNÍHO SYSTÉMU EKOLOGICKÉ STABILITY

STAV	NÁVRH	
		LOKÁLNÍ BOKORIDOR
		LOKÁLNÍ BIOCENTRUM
		REGIONÁLNÍ BOKORIDOR
		NADREGIONÁLNÍ BIOCENTRUM
		NADREGIONÁLNÍ BOKORIDOR
		POPIS ÚSES







DOPRAVA SILNIČNÍ

STAV	NÁVRH	REZERVA	
			SILNICE I. TŘÍDY S OZNAČENÍM
			SILNICE II. A III. TŘÍDY S OZNAČENÍM

PLOCHY S ROZDÍLNÝM ZPŮSOBEM VYUŽITÍ

STABILIZOVANÉ PLOCHY	PLOCHY ZMĚN	
		BH - BYDLENÍ HROMADNÉ V BYTOVÝCH DOMECH (2 - 5 PODLAŽÍ)
		BI - BYDLENÍ INDIVIDUÁLNÍ
		OV-V - OBČANSKÉ VYBAVENÍ - VEŘEJNÉHO CHARAKTERU
		OS - OBČANSKÉ VYBAVENÍ - TĚLOVÝCHOVNÁ A SPORTOVNÍ ZAŘÍZENÍ
		OV-K - OBČANSKÉ VYBAVENÍ - KOMERČNÍHO CHARAKTERU
		OH - OBČANSKÉ VYBAVENÍ - HŘBITOVY
		SC- SMÍŠENÉ OBYTNÉ (OBČANSKÉHO VYBAVENÍ, VÝROBNÍCH SLUŽEB) SCx- SMÍŠENÉ OBYTNÉ CHOVATELSKÉ (S MOŽNOSTÍ CHOVU HOSPODÁŘSKÝCH ZVÍŘAT V OMEZENÉM MNOŽSTVÍ)
		DS - DOPRAVNÍ PLOCHY A INFRASTRUKTURA
		TI - TECHNICKÁ INFRASTRUKTURA
		VT - VÝROBA A SKLADOVÁNÍ - PRŮMYSLOVÉ A STAVEBNÍ VÝROBY
		VD - VÝROBA A SKLADOVÁNÍ - LEHÝ PRŮMYSL (VÝROBNÍCH AKTIVIT A VÝROBNÍCH SLUŽEB)
		VZ - VÝROBA A SKLADOVÁNÍ - ZEMĚDĚLSKÁ VÝROBA
		ÚSES - ZELEŇ PŘÍRODNÍHO CHARAKTERU - PLOCHY ÚZEMNÍHO SYSTÉMU EKOLOGICKÉ STABILITY
		ZO - ZELEŇ - OCHRANNÁ A IZOLAČNÍ
		VV- PLOCHY VODNÍ A VODOHOSPODÁŘSKÉ
		NZ - ZEMĚDĚLSKÉ POZEMKY NEZASTAVITELNÉ
		NL - POZEMKY URČENÉ K PLNĚNÍ FUNKCÍ LESA

KORIDORY

STAV	NÁVRH	
		KORIDOR DOPRAVNÍ INFRASTRUKTURY - SILNIČNÍ
		ÚZEMNÍ REZERVA DOPRAVNÍ INFRASTRUKTURY - SILNIČNÍ
		KORIDOR TECHNICKÉ INFRASTRUKTURY - ELEKTROENERGETIKY



PROJEKTOVÁ ČINNOST, URBANISMUS, ÚZEMNÍ PLÁNOVÁNÍ, EKOLOGIE

URBANISTICKÉ STŘEDISKO OSTRAVA, s.r.o.

OSTRAVA s.r.o.

Spartakovců 3, Ostrava-Poruba, 708 00

tel: 59 693 95 30

ZODP.PROJEKTANT : ING. ARCH. PETR GAJDUŠEK

ZAK. ČÍSLO U - 644

ZHOTOVITEL : ING. ARCH. PETR GAJDUŠEK

MĚŘÍTKO 1 : 5 000

OBJEDNATEL : MĚSTO PETŘVALD

DATUM 2022