

ÚZEMNÍ PLÁN RYCHVALDU

I.B.2. HLAVNÍ VÝKRES


MĚŘÍTKO 1 : 5000

HRANICE

STAV



OBCE (ŘEŠENÉHO ÚZEMÍ)



ZASTAVĚNÉHO ÚZEMÍ K 30.6.2012



NAVRŽENÉ ZASTAVITELNÉ PLOCHY



NAVRŽENÉ PLOCHY PŘESTAVBY



NAVRŽENÉ ÚZEMNÍ REZERVY



VYMEZENÍ PLOCH, VE KTERÝCH JE PROVEŘENÍ ZMĚN JEJICH VYUŽITÍ ÚZEMNÍ STUDIÍ PODMINKOU PRO ROZHODOVÁNÍ


PRVKY ÚSES

STAV

NÁVRH



LOKÁLNÍ BIODOR



LOKÁLNÍ BIOCENTRUM



REGIONÁLNÍ BIOCENTRUM



NADREGIONÁLNÍ BIODOR



POPIS ÚSES

N14 NBK

L10 LBK

PLOCHY S ROZDÍLNÝM ZPŮSOBEM VYUŽITÍ

STABILIZOVANÉ PLOCHY
PLOCHY ZMĚN



BH - BYDLENÍ HROMADNÉ V BYTOVÝCH DOMECH



BI - BYDLENÍ INDIVIDUÁLNÍ V RODINNÝCH DOMECH MĚSTSKÉ A PŘÍMĚSTSKÉ




OV - OBČANSKÉ VYBAVENÍ - VEŘEJNÁ INFRASTRUKTURA



OS - OBČANSKÉ VYBAVENÍ - TĚLOVÝCHOVNÁ A SPORTOVNÍ ZAŘÍZENÍ



OK - OBČANSKÉ VYBAVENÍ - KOMERČNÍ ZAŘÍZENÍ



OH - OBČANSKÉ VYBAVENÍ - VEŘEJNÁ POHŘEBIŠTĚ A SOUVISEJÍCÍ SLUŽBY



PV - VEŘEJNÁ PROSTRANSTVÍ S PŘEVAHOU ZPEVNĚNÝCH PLOCH




PZ - VEŘEJNÁ PROSTRANSTVÍ S PŘEVAHOU NEZPEVNĚNÝCH PLOCH




SM - SMÍŠENÉ OBYTNÉ MĚSTSKÉ



DS - DOPRAVNÍ INFRASTRUKTURA - SILNIČNÍ



DZ - DOPRAVNÍ INFRASTRUKTURA - DRÁŽNÍ



TI - TECHNICKÁ INFRASTRUKTURA




VL - VÝROBA A SKLADOVÁNÍ - LEHKÝ PRŮMYSL



VD - VÝROBA A SKLADOVÁNÍ - DROBNÁ A ŘEMESLNÁ



VZ - VÝROBA A SKLADOVÁNÍ - ZEMĚDĚLSKÁ



ZN - NEZASTAVITELNÉ SOUKROMÉ ZAHRADY



ZZ - ZASTAVITELNÉ SOUKROMÉ ZAHRADY



ZP - ZELEŇ - PŘÍRODNÍHO CHARAKTERU




ZO - ZELEŇ - OCHRANNÁ A IZOLAČNÍ



WT - VODNÍ PLOCHY A TOKY



WP - VODOHOSPODÁŘSKÉ PLOCHY



NZ - ZEMĚDĚLSKÉ POZEMKY



NL - LESY, NL1 - LESY REKREAČNÍ



NP - PŘÍRODNÍ



PROJEKTOVÁ ČINNOST, URBANISMUS, ÚZEMNÍ PLÁNOVÁNÍ, EKOLOGIE

URBANISTICKÉ STŘEDISKO OSTRAVA, s.r.o.

Ostrava s.r.o. Spartakovců 3, Ostrava-Poruba, 708 00

tel: 59 693 95 30

ZODP.PROJEKTANT : ING. ARCH. PETR GAJDUŠEK

ZAK. ČÍSLO U - 523

ZHOTOVITEL : ING. ARCH. PETR GAJDUŠEK

MĚŘÍTKO 1 : 5 000

OBJEDNATEL : MĚSTO RYCHVALD

DATUM 2014