








# ÚZEMNÍ PLÁN RYCHVALDU

## I.B.1. VÝKRES ZÁKLADNÍHO ČLENĚNÍ ÚZEMÍ

MĚŘÍTKO 1 : 5 000

### LEGENDA

	HRANICE ŘEŠENÉHO ÚZEMÍ
	HRANICE OBCE
	HRANICE ZASTAVĚNÉHO ÚZEMÍ K 31.12.2010
	NAVRŽENÉ ZASTAVITELNÉ PLOCHY
	NAVRŽENÉ PLOCHY PŘESTAVBY
	NAVRŽENÉ ÚZEMNÍ REZERVY
	VYMEZENÍ PLOCH, VE KTERÝCH JE PROVEŘENÍ ZMĚN JEJICH VYUŽITÍ ÚZEMNÍ STUDIÍ PODMÍNKOU PRO ROZHODOVÁNÍ



PROJEKTOVÁ ČINNOST, URBANISMUS, ÚZEMNÍ PLÁNOVÁNÍ, EKOLOGIE

URBANISTICKÉ STŘEDISKO OSTRAVA, s.r.o.

OSTRAVA s.r.o. Spartakovců 3, Ostrava-Poruba, 708 00 tel: 59 693 95 30

ZODP.PROJEKTANT : ING. ARCH. PETR GAJDUŠEK	ZAK. ČÍSLO U - 523
ZHOTOVITEL : ING. ARCH. PETR GAJDUŠEK	MĚŘÍTKO 1 : 5 000
OBJEDNATEL : MĚSTO RYCHVALD	DATUM 2014