







# ÚZEMNÍ PLÁN RYCHVALDU


ÚPLNÉ ZNĚNÍ PO ZNĚNĚ Č. 2

## I.B.1. VÝKRES ZÁKLADNÍHO ČLENĚNÍ ÚZEMÍ

MĚŘÍTKO 1 : 5 000

### LEGENDA

	HRANICE ŘEŠENÉHO ÚZEMÍ
	HRANICE OBCE
	HRANICE ZASTAVĚNÉHO ÚZEMÍ K 31.3.2017
	VYMEZENÉ ZASTAVITELNÉ PLOCHY
	VYMEZENÉ PLOCHY ÚZEMNÍCH REZERV
	VYMEZENÍ PLOCH, VE KTERÝCH JE PROVEŘENÍ ZMĚN JEJICH VYUŽITÍ ÚZEMNÍ STUDIÍ PODMÍNKOU PRO ROZHODOVÁNÍ

	PROJEKTOVÁ ČINNOST, URBANISMUS, ÚZEMNÍ PLÁNOVÁNÍ, EKOLOGIE
<b>URBANISTICKÉ STŘEDISKO OSTRAVA, s.r.o.</b>	
<small>OSTRAVA s.r.o.</small>	<small>Spartakovců 3, Ostrava-Poruba, 708 00 tel: 59 693 95 30</small>
ZODP.PROJEKTANT : ING. ARCH. PETR GAJDUŠEK	ZAK. ČÍSLO U - 523
ZHOTOVITEL : ING. ARCH. PETR GAJDUŠEK	MĚŘÍTKO 1 : 5 000
OBJEDNATEL : MĚSTO RYCHVALD	DATUM 2021