

ÚZEMNÍ PLÁN OBCE STONAVA

PRÁVNÍ STAV PO ZMĚNĚ Č. 3

I.B 2. KOMPLEXNÍ URBANISTICKÝ NÁVRH

1 : 5 000

ZPRACOVATEL

ING. ARCH. ALEŠ PALACKÝ a kolektiv

DATUM

01 / 2015

OBJEDNATEL

OBEC STONAVA

POŘIZOVATEL

OBECNÍ ÚŘAD STONAVA

STAV NÁVRH



HRANICE OBCE



HRANICE ZASTAVĚNÉHO ÚZEMÍ



ZASTAVITELNÉ PLOCHY (s označením)



NÁVRHOVÉ PLOCHY (vymezené bez bližší specifikace jako plochy zastavitelné nebo plochy přestavby)



SO - PLOCHY SMÍŠENÉ OBYTNÉ



ZS - PLOCHY ZELENĚ - ZAHRADY



PV - PLOCHY VEŘEJNÝCH PROSTRANSTVÍ S PŘEVAHOU NEZPEVNĚNÝCH PLOCH



PZ - PLOCHY VEŘEJNÝCH PROSTRANSTVÍ S PŘEVAHOU ZPEVNĚNÝCH PLOCH



PLOCHY ŽELEZNICE - záměr D164 ve stávajících plochách



KORIDOR PRO ZÁMĚR D 164

ÚZEMNÍ SYSTÉM EKOLOGICKÉ STABILITY



RBK

REGIONÁLNÍ BIOKORIDOR S OZNAČENÍM



LBC

LOKÁLNÍ BIOCENTRUM S OZNAČENÍM



LBK

LOKÁLNÍ BIOKORIDOR S OZNAČENÍM

RK 618

PRVEK REG. BIOKORIDORU Č. 618

STAV NÁVRH REZERVA




PLOCHY RODINNÝCH DOMŮ



PLOCHY BYTOVÝCH DOMŮ




PLOCHY OBČANSKÉ VYBAVENOSTI



PLOCHY SPORTU A REKREACE



PLOCHY ZEMĚDĚLSKÉ VÝROBY



PLOCHY PRŮMYSLOVÉ VÝROBY



PLOCHY PODNIKATELSKÝCH AKTIVIT, SKLADŮ A TECHNICKÝCH ZAŘÍZENÍ



PLOCHY ZAHRAD A SADŮ



PLOCHY OCHRANNÉ ZELENĚ



PLOCHY VEŘEJNÉ ZELENĚ




PLOCHY LESŮ



PLOCHY ZEMĚDĚLSKÉ PŮDY



PLOCHY LUK A PASTVIN



PLOCHA HŘBITOVA



VODNÍ TOKY A PLOCHY



PLOCHY ZAHRÁDKOVÝCH OSAD




PLOCHY ZAHRADNICTVÍ



PLOCHY SILNIČNÍ DOPRAVY



PLOCHY ŽELEZNICE



HLUŠINOVÝ ODVAL